PLANO DE MOBILIDADE URBANA

Barra Velha | SC



Diagnóstico

Caderno de Cartogramas

CINCATARINA
www.cincatarina.sc.gov.br

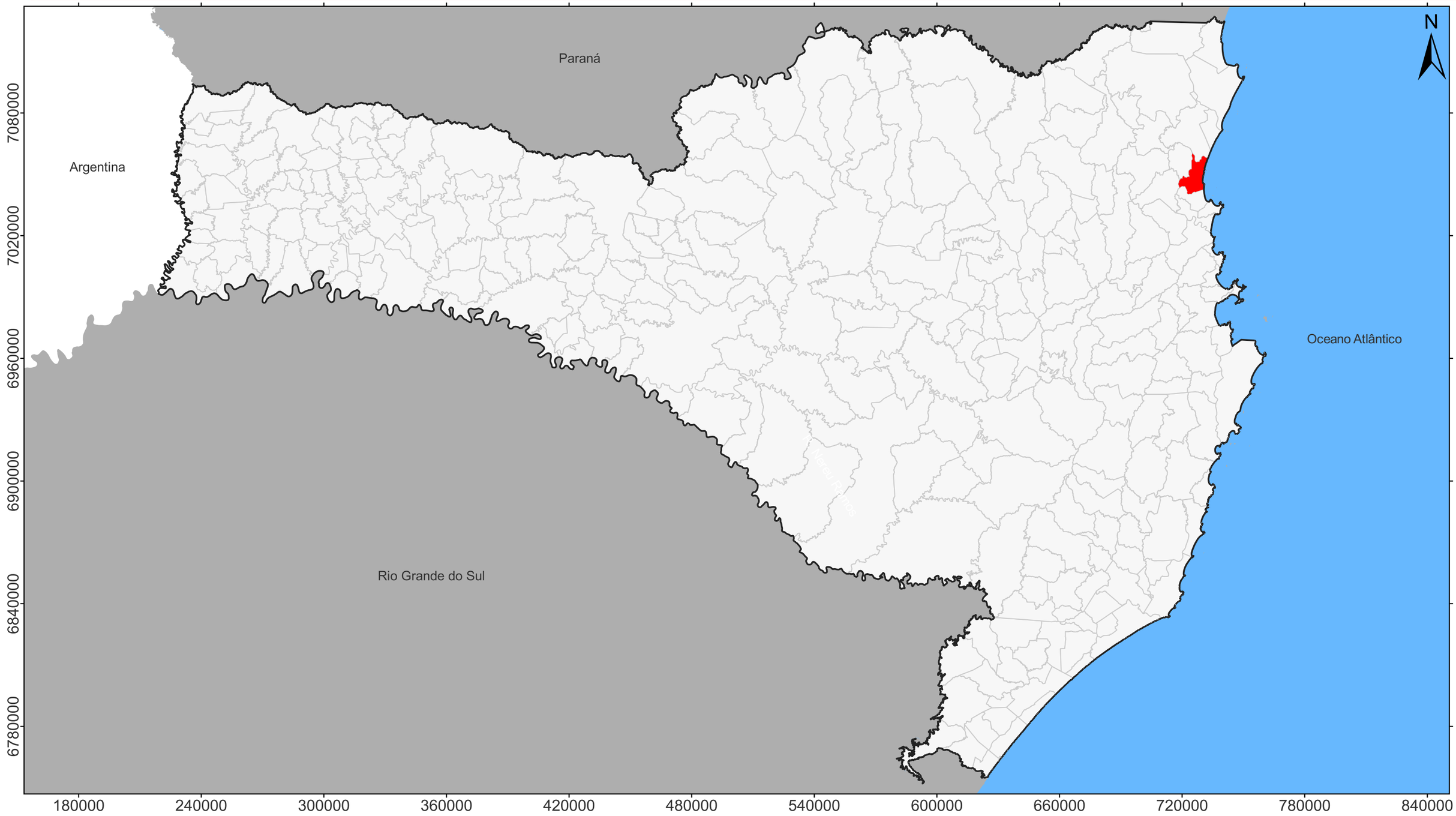

Legenda:

- Estados do Brasil
- Estado de Santa Catarina
- Municípios Catarinenses
- Limite Municipal de Barra Velha

Elaborado por:

CINCATARINA

Janeiro/2025

LOCALIZAÇÃO NO ESTADO

Escala:1:1.800.000

0 36 72 km

Projeção: UTM Zona 22 S
Datum Horizontal: SIRGAS 2000

Fonte:
Estados do Brasil:IBGE 2023
Estado de Santa Catarina, Municípios Catarinenses: SEPLAN 2013
Limite Municipal de Barra Velha: Prefeitura de Barra Velha 2022

PLANO DE MOBILIDADE URBANA - BARRA VELHA/SC

N

São João do Itaperiú

Balneário Piçarras

Penha

Navegantes

Ilhota

Itajaí

Balneário Camboriú

Camboriú

Itapema

Porto Belo

Bombinhas

Oceano Atlântico

7060000
7050000
7040000
7030000
7020000
7010000
7000000
0000669

700000
710000
720000
730000
740000
750000

Legenda:

- Estado de Santa Catarina
- Municípios Catarinenses
- Microrregião de Itajaí
- Limite Municipal de Barra Velha

INSERÇÃO REGIONAL

Localização:



Escala: 1:250.000

0 7,5 15 km

Projeção: UTM Zona 22 S
Datum Horizontal: SIRGAS 2000

Fonte:
Estado de Santa Catarina, Municípios Catarinenses, Microrregião de Itajaí: SEPLAN 2013
Limite Municipal de Barra Velha: Prefeitura de Barra Velha 2022

Elaborado por:

CINCATARINA

Janeiro/2025

PLANO DE MOBILIDADE URBANA - BARRA VELHA/SC

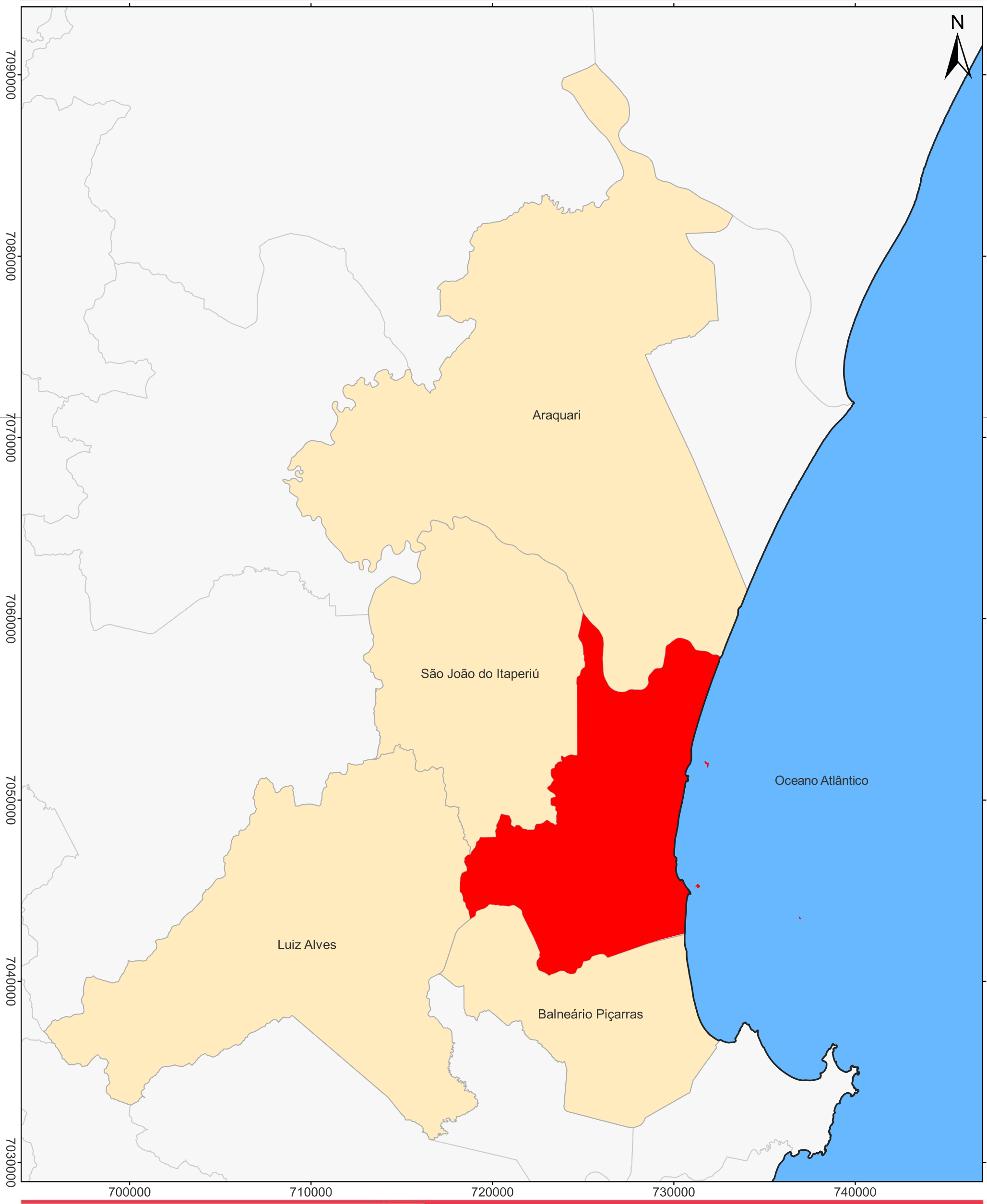

Legenda:

- Estado de Santa Catarina
- Municípios Catarinenses
- Municípios Limítrofes
- Limite Municipal de Barra Velha

LIMITE MUNICIPAL

Localização:



Escala: 1:200.000

0 6 12 km

Projeção: UTM Zona 22 S
Datum Horizontal: SIRGAS 2000

Fonte:
Estado de Santa Catarina, Municípios Catarinenses e Municípios Limítrofes: SEPLAN 2013
Limite Municipal de Barra Velha: Prefeitura de Barra Velha 2022

Elaborado por:

CINCATARINA

Janeiro/2025

PLANO DE MOBILIDADE URBANA - BARRA VELHA/SC

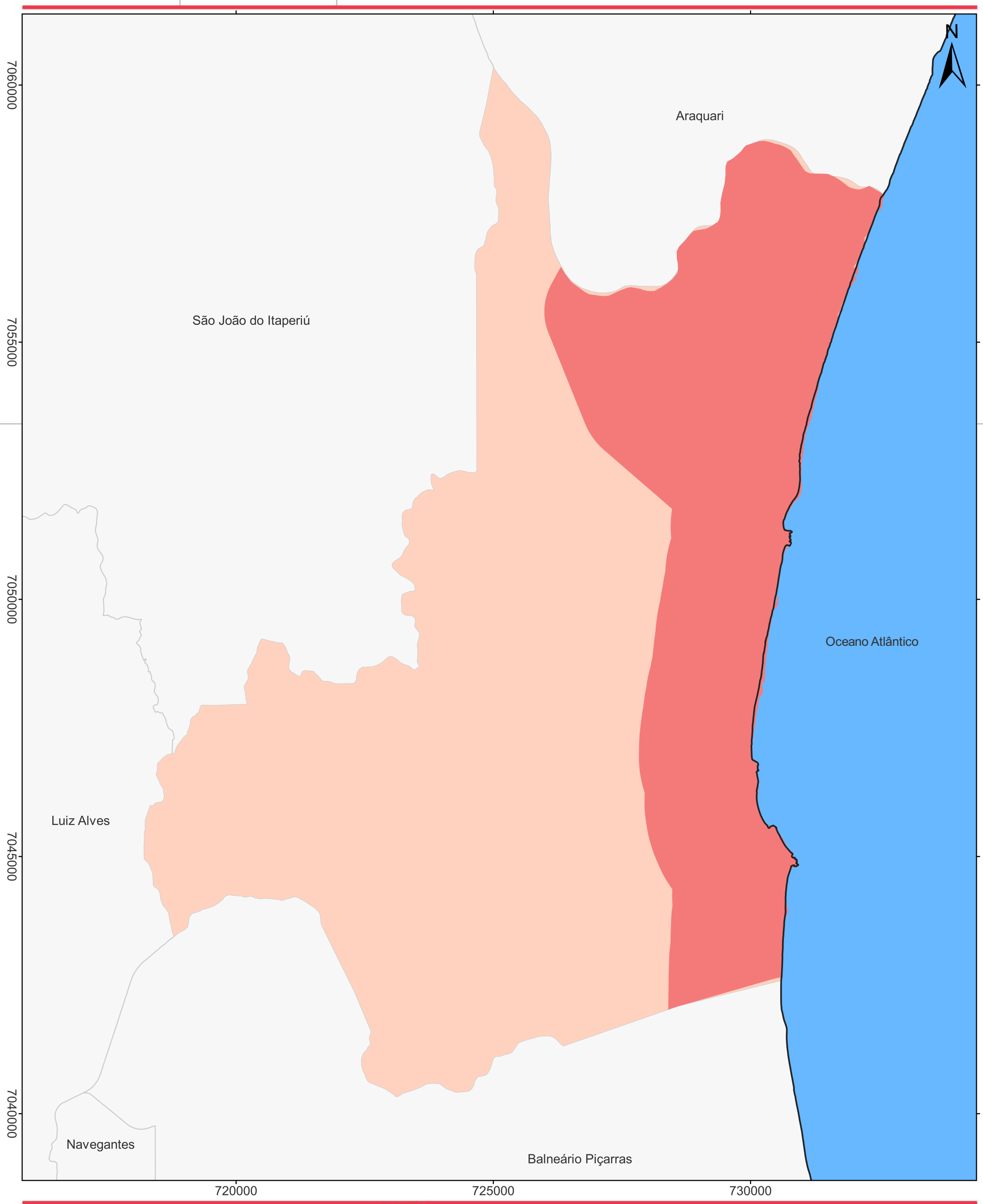

Legenda:

- Estado de Santa Catarina
- Municípios Catarinenses
- Área Rural
- Perímetro Urbano

DIVISÃO TERRITORIAL

Localização:

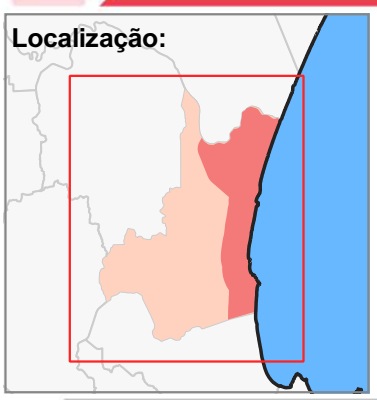

Escala: 1:70.000

0 — 2,1 — 4,2 km

Projeção: UTM Zona 22 S
Datum Horizontal: SIRGAS 2000

Fonte:
Estado de Santa Catarina, Municípios Catarinenses: SEPLAN 2013
Área Rural: Prefeitura de Barra Velha 2022
Perímetro Urbano: Prefeitura de Barra Velha (Lei municipal 322/1979)

Elaborado por:

CINCATARINA

Janeiro/2025

PLANO DE MOBILIDADE URBANA - BARRA VELHA/SC

BAIRROS:

1 - CENTRO
2 - ITAJUBA
3 - JARDIM ICARAÍ
4 - JARDIM LOS ANGELES
5 - LOCALIDADE ESCALVADO
6 - LOCALIDADE ITINGA
7 - LOCALIDADE MEDEIROS
8 - LOCALIDADE RIO DO PEIXE
9 - MEDEIROS
10 - NOVA BARRA VELHA
11 - NOVA ESPERANÇA
12 - PEDRAS BRANCAS
13 - PENÍNSULA
14 - QUINTA DOS AÇORIANOS
15 - RIO NOVO
16 - SÃO CRISTOVÃO
17 - SERTÃOZINHO
18 - TABULEIRO
19 - VILA NOVA
20 - VILA PARAGUAI

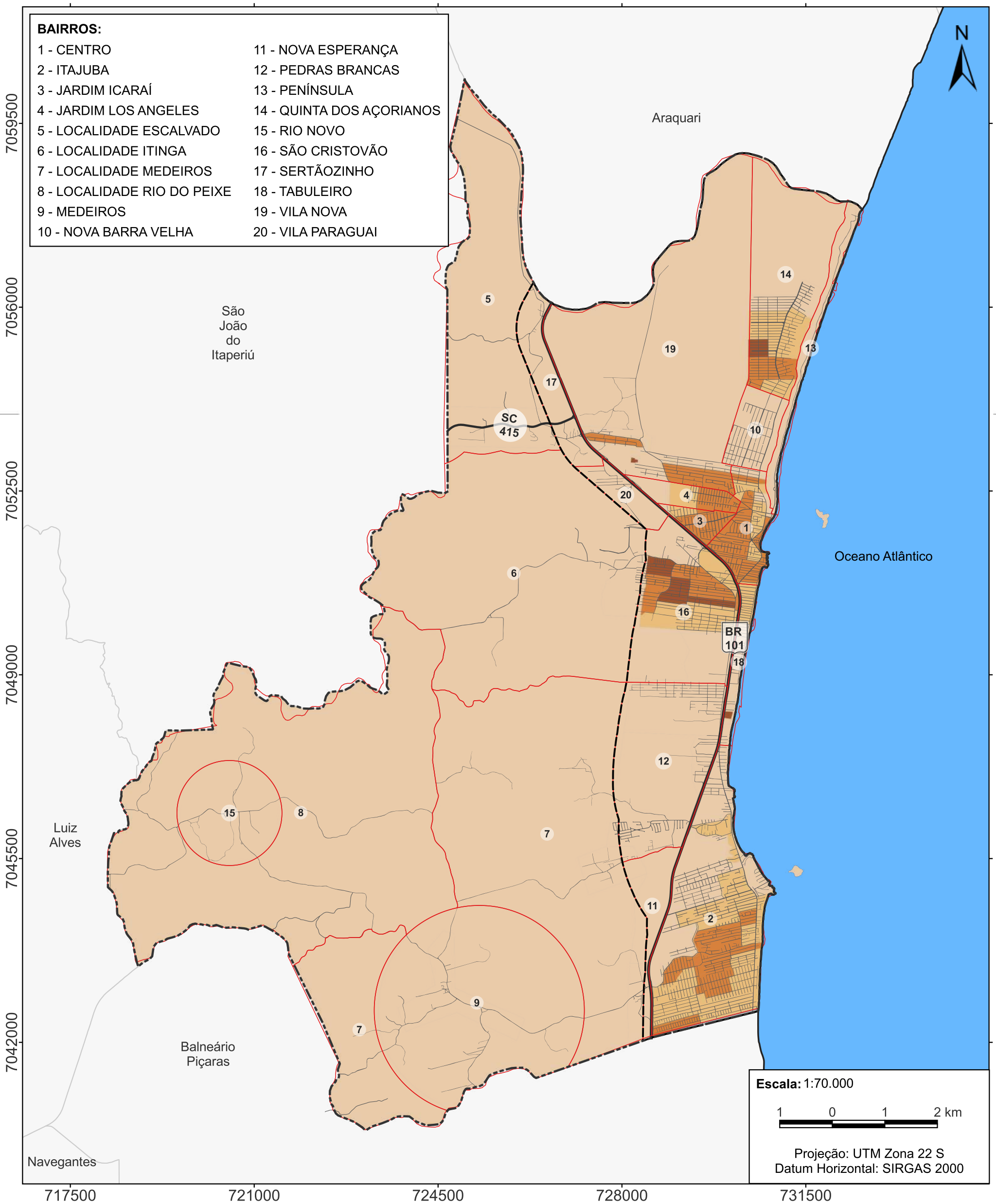

Legenda:

- Rodovias
- Vias urbanas
- Perímetro Urbano
- Bairros
- Limite Municipal
- Estado de Santa Catarina
- Municípios Catarinenses

Densidade populacional (hab/ha):

- 0 < 12
- 12 < 27
- 27 < 46
- 46 ≤ 70

DENSIDADE DEMOGRÁFICA

Localização:



Fonte:
Limite Municipal e Estado de SC (SEPLAN, 2018)
Perímetro Urbano: Lei nº 322/1979 (BARRA VELHA, 2022)
Densidade populacional (IBGE, 2024)
Vias urbanas (BARRA VELHA, 2022) e (CINCATARINA, 2025)
Rodovias (SIE/GECAR, 2024) e (DNIT, 2025)
Bairros (BARRA VELHA)

Elaborado por:

CINCATARINA

Janeiro/2026

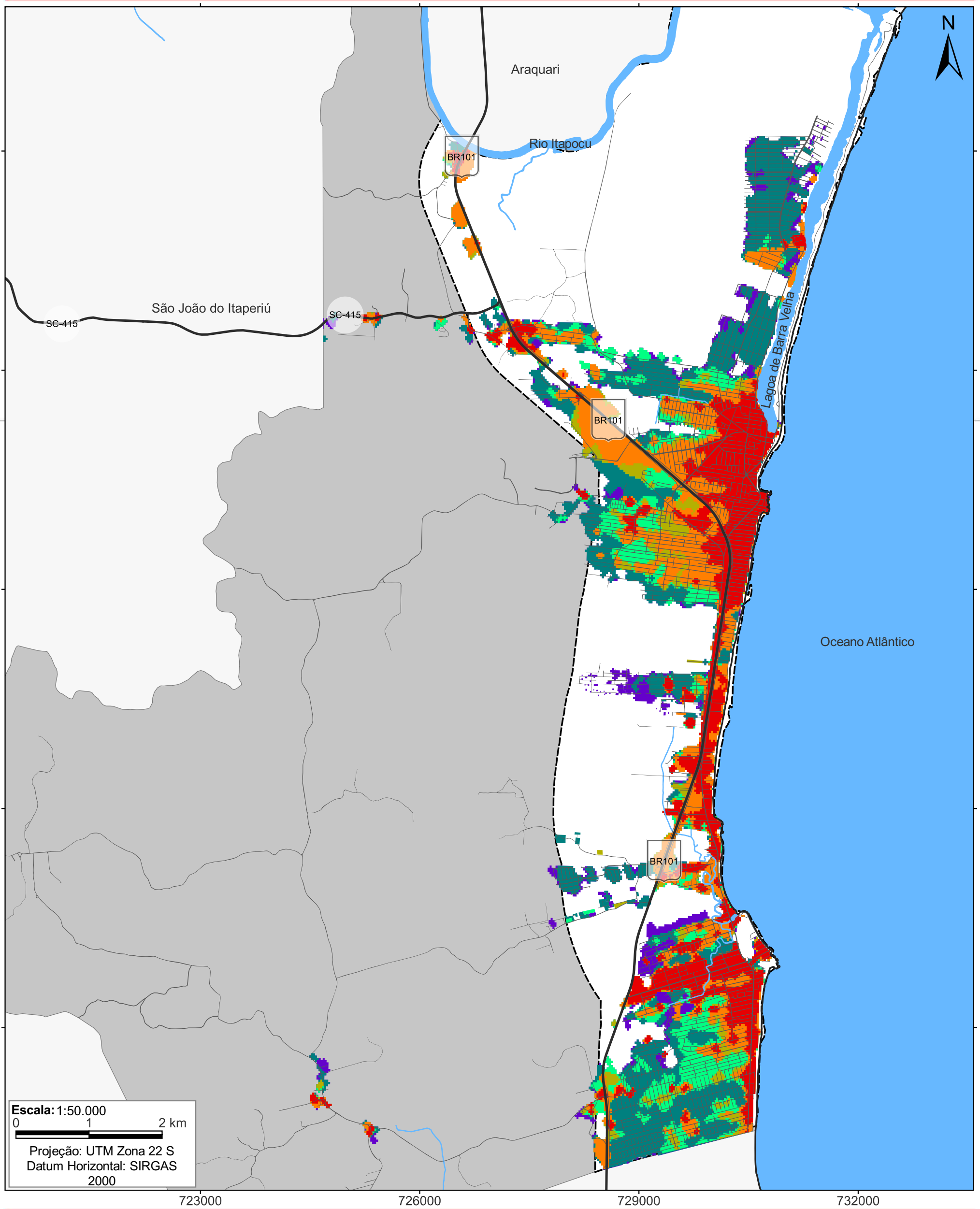

EVOLUÇÃO URBANA

Legenda:

- Estado de Santa Catarina
- Municípios Catarinenses
- Limite Municipal
- Perímetro Urbano
- Rodovias
- Vias urbanas
- Trecho massa d'água

Evolução Urbana:

- ≤ 1985
- 1986 ≤ 2000
- 2001 ≤ 2005
- 2006 ≤ 2010
- 2011 ≤ 2020
- 2021 ≤ 2023

Localização:



Fonte:
Estado de Santa Catarina e Municípios Catarinenses: SEPLAN 2013
Limite Municipal: Barra Velha 2022
Perímetro Urbano: Barra Velha (Lei municipal 322/1979)
Vias urbanas: Barra Velha 2022 e CINCATARINA 2025
Evolução Urbana: Map Biomas 1985-2023
Rodovias: Federais - DNIT 2024, Estaduais - SIE 2024
Trecho massa d'água: ANA 2015

Elaborado por:

CINCATARINA

Fevereiro/2025

PLANO DE MOBILIDADE URBANA - BARRA VELHA/SC

N

RH 6

RH 7

Oceano Atlântico

7059000
7056000
7053000
7050000
7047000
7044000
7041000

717000
720000
723000
726000
729000
732000

Legenda:

- Estado de Santa Catarina
- Municípios Catarinenses
- Limite Municipal

Regiões hidrográficas:

- Região Hidrográfica 1
- Região Hidrográfica 2
- Região Hidrográfica 3
- Região Hidrográfica 4
- Região Hidrográfica 5
- Região Hidrográfica 6
- Região Hidrográfica 7
- Região Hidrográfica 8
- Região Hidrográfica 9
- Região Hidrográfica 10

REGIÕES HIDROGRÁFICAS

Localização:

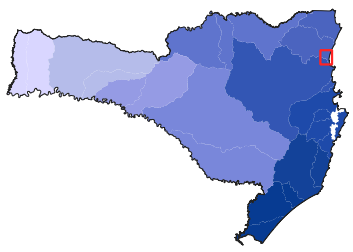

Escala: 1:70.000

0 — 2,1 — 4,2 km

Projeção: UTM Zona 22 S
Datum Horizontal: SIRGAS 2000

Fonte:
Estado de Santa Catarina e Municípios Catarinenses: SEPLAN 2013
Limite Municipal: Barra Velha 2022
Regiões Hidrográficas: CPRM 2015

Elaborado por:

CINCATARINA

Fevereiro/2025

PLANO DE MOBILIDADE URBANA - BARRA VELHA/SC

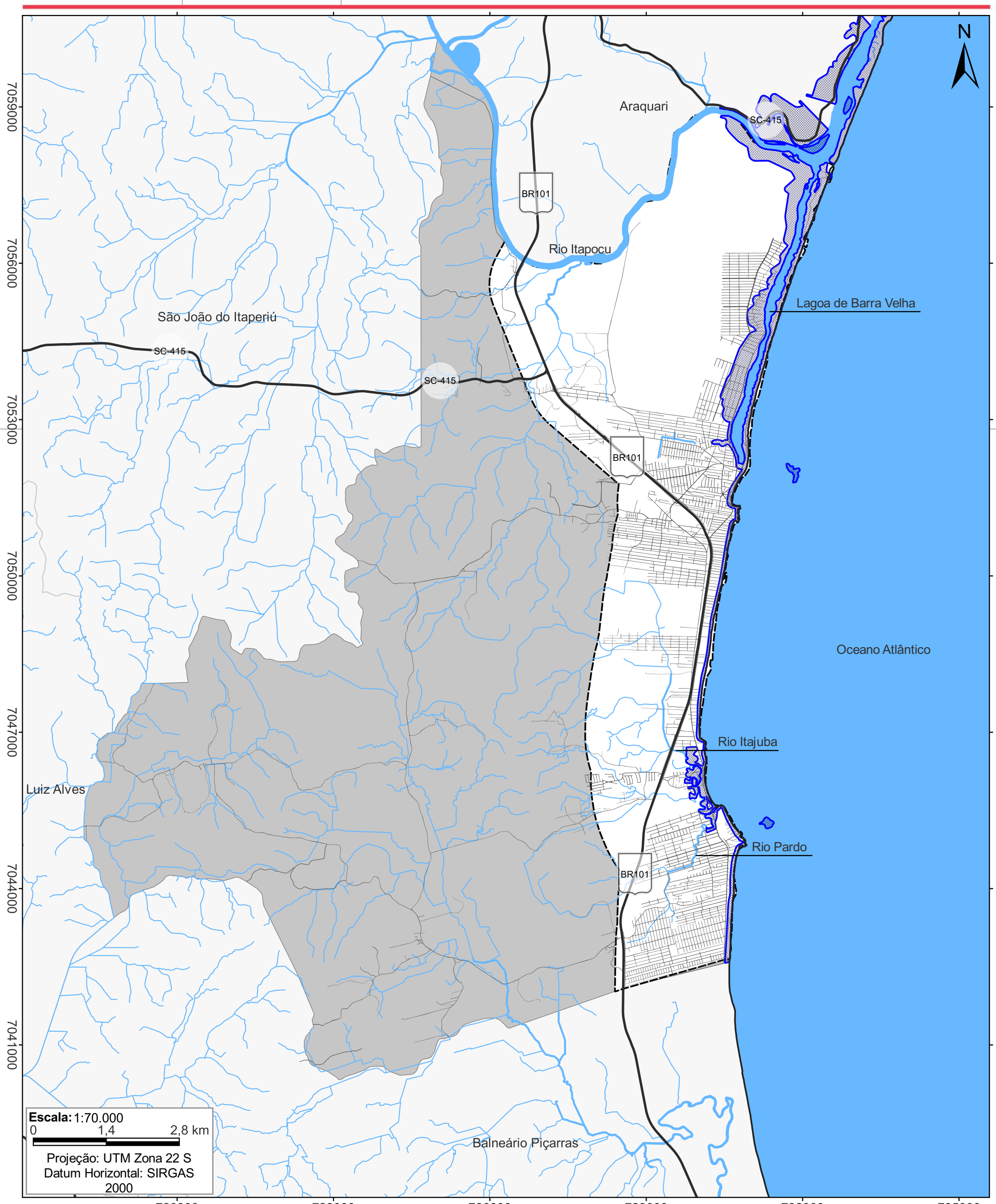

Legenda:

- Estado de Santa Catarina
- Municípios Catarinenses
- Limite Municipal
- Perímetro Urbano
- Rodovias
- Vias urbanas
- Trecho massa d'água
- Cursos d'água
- Patrimônio da união Demarcação do Litoral - Preamar

HIDROGRAFIA PRINCIPAL

Localização:

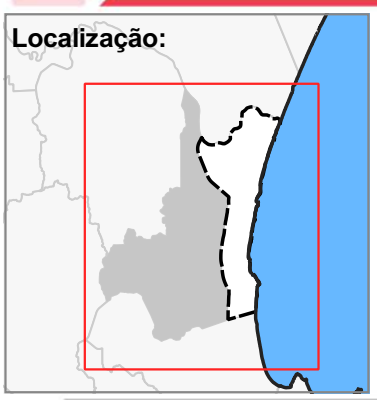

Fonte:
Estado de Santa Catarina e Municípios Catarinenses: SEPLAN 2013
Limite Municipal: Barra Velha 2022
Perímetro Urbano: Barra Velha (Lei municipal 322/1979)
Vias urbanas: Barra Velha 2022 e CINCATARINA 2025
Rodovias: Federais - DNIT 2024, Estaduais - SIE 2024
Trecho massa d'água e Cursos d'água: ANA 2015
Patrimônio da união Demarcação do Litoral - Preamar: SPU/SC 2020

Elaborado por:

CINCATARINA

Fevereiro/2025

PLANO DE MOBILIDADE URBANA - BARRA VELHA/SC

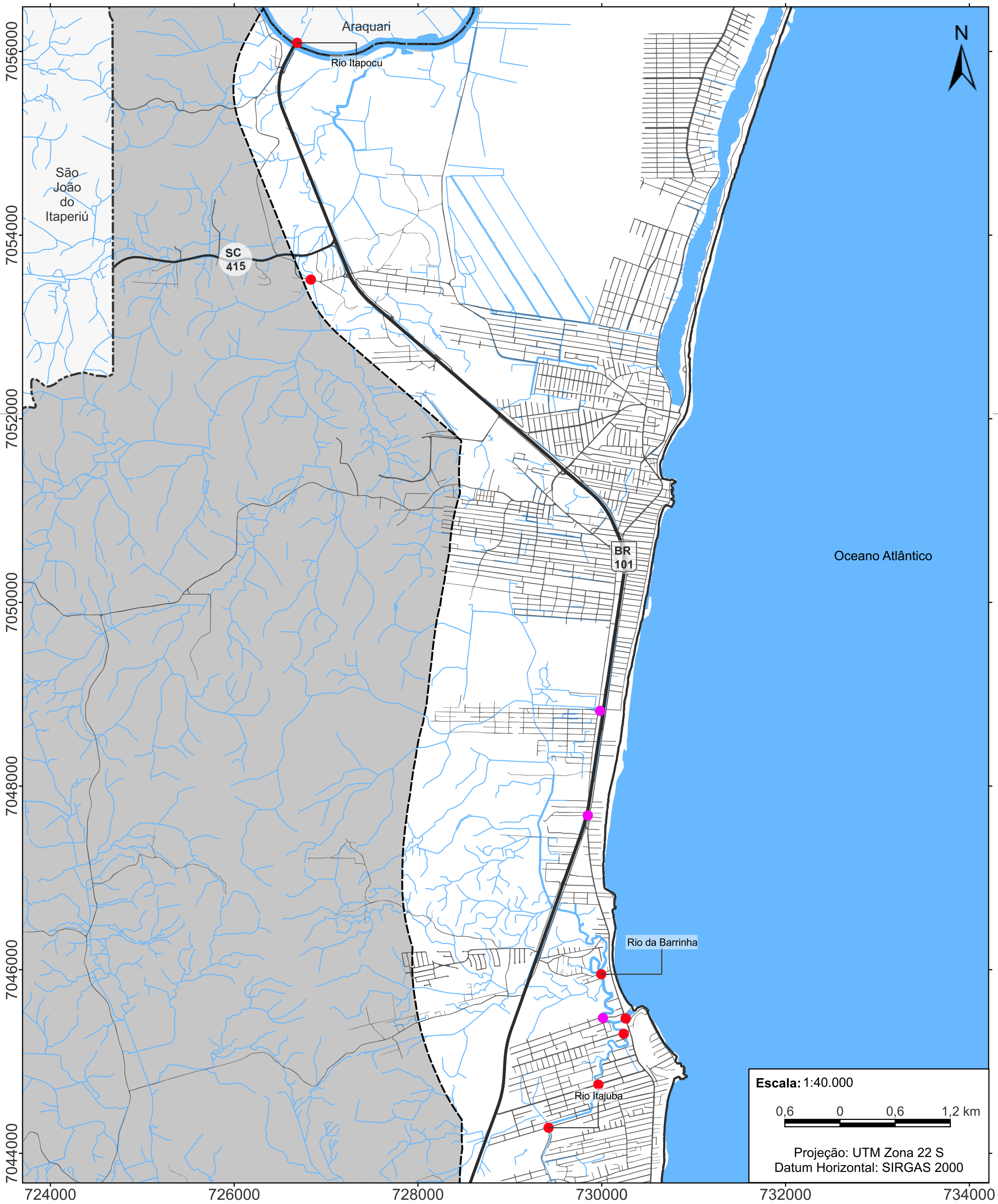

Legenda:

- Pontes
- Passarelas
- Rodovias
- Cursos d'água
- Trecho massa d'água
- Vias urbanas
- Perímetro Urbano
- Limite Municipal
- Estado de Santa Catarina
- Municípios Catarinenses

PONTES E PASSARELAS

Localização:



Fonte:
Limite Municipal, Estado de SC (SEPLAN, 2018);
Perímetro Urbano: Lei nº 322/1979 (BARRA VELHA, 2022)
Vias urbanas (BARRA VELHA, 2022) e (CINCATARINA, 2025); rodovias (SIE/GECAR, 2024) e (DNIT, 2025)
Trecho de drenagem - Padrão ANA - e Trecho massa d'água - restituição: 1:10.000 (SDS)

Elaborado por:

CINCATARINA

Novembro/2025

PLANO DE MOBILIDADE URBANA - BARRA VELHA/SC

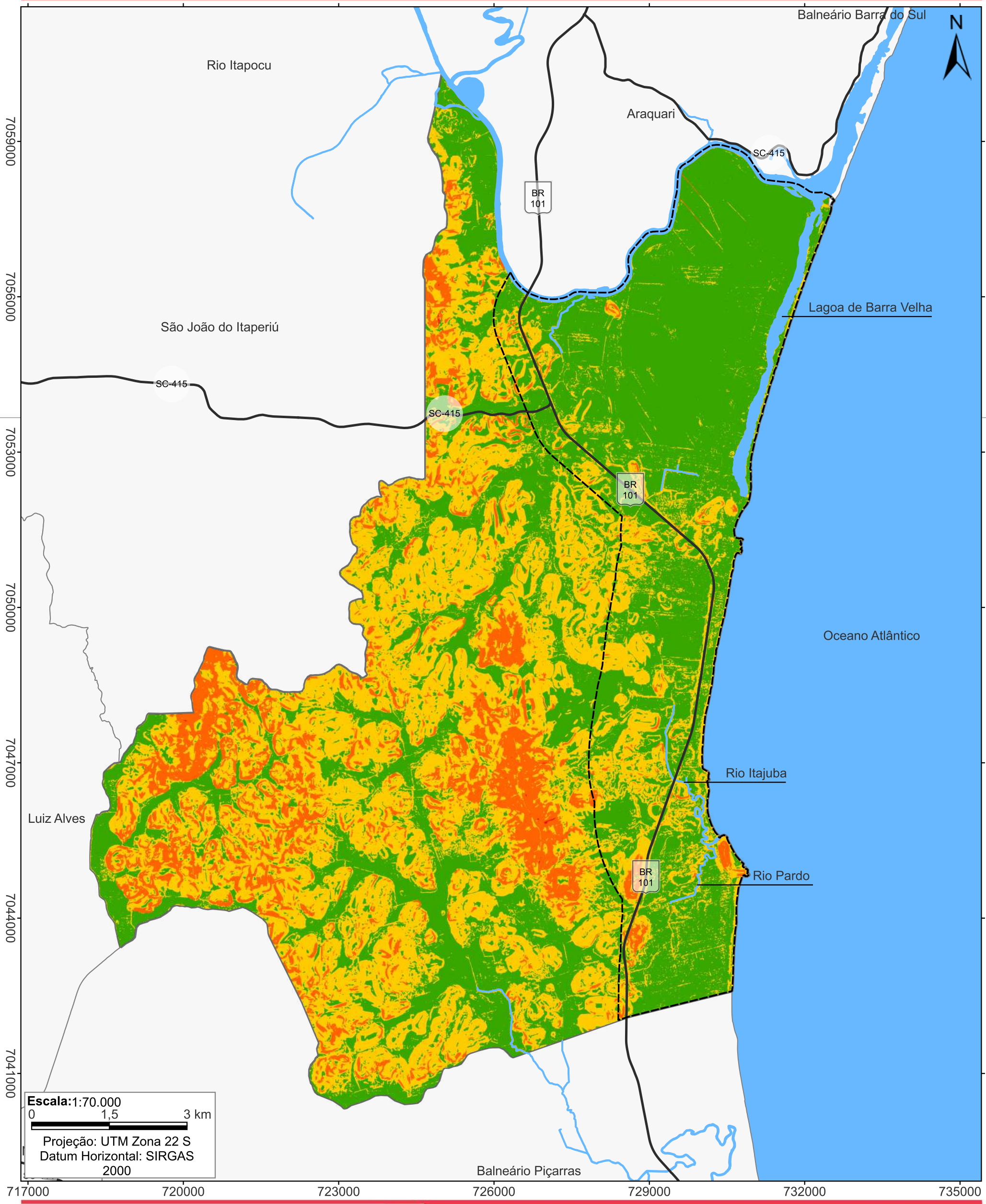

Legenda:

- Rodovias
- Trecho massa d'água
- Perímetro Urbano
- Limite Municipal
- Municípios Catarinenses

Declividade:

- ≥0 - ≤8,33%
- >8,33% - <30%
- ≥30% - <100%
- ≥100%

DECLIVIDADE

Localização:



Fonte:
Estado de Santa Catarina e Municípios Catarinenses: SEPLAN 2013
Limite Municipal: Barra Velha 2022
Perímetro Urbano: Barra Velha (Lei municipal 322/1979)
Rodovias: Federais - DNIT 2024, Estaduais - SIE 2024
Trecho massa d'água: ANA 2015 - restituição 1:10.000
Levantamanto Aerofotogramétrico de Santa Catarina
MDT: SDS 2010

Elaborado por:

CINCATARINA

Março/2025

PLANO DE MOBILIDADE URBANA - BARRA VELHA/SC

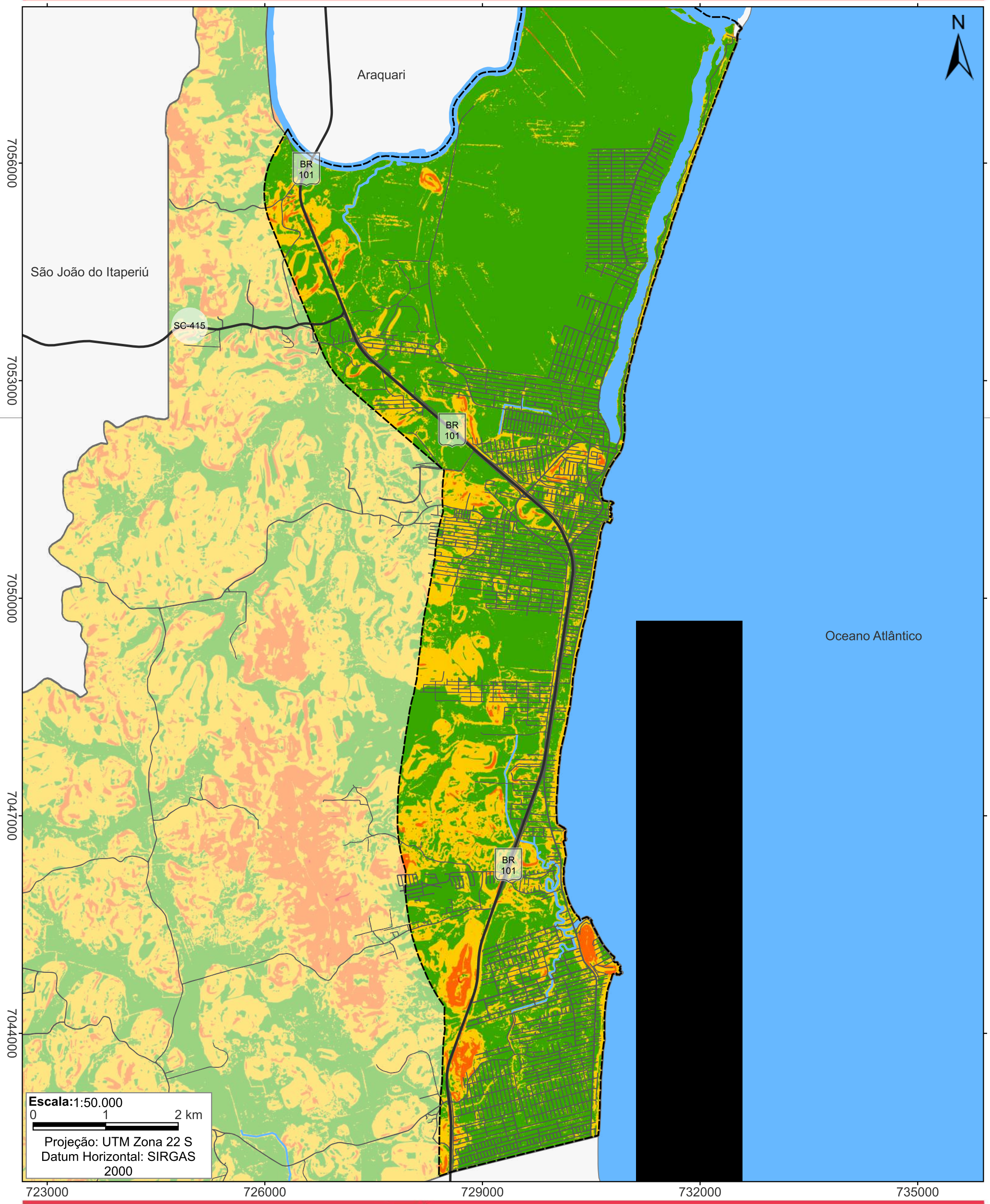

Legenda:

- Rodovias
- Sistema Viário
- Trecho massa d'água
- Perímetro Urbano
- Limite Municipal
- Municípios Catarinenses

Declividade:

- ≥0 - ≤8,33%
- >8,33% - <30%
- ≥30% - <100%
- ≥100%

DECLIVIDADE NO PERÍMETRO URBANO

Localização:



Fonte:
Estado de Santa Catarina e Municípios Catarinenses: SEPLAN 2013
Limite Municipal: Barra Velha 2022
Perímetro Urbano: Barra Velha (Lei municipal 322/1979)
Sistema Viário: Barra Velha 2022 e CINCATARINA 2025
Rodovias: Federais - DNIT 2024, Estaduais - SIE 2024
Trecho massa d'água: ANA 2015 - restituição 1:10.000
Levantamanto Aerofotogramétrico de Santa Catarina
MDT: SDS 2010

Elaborado por:

CINCATARINA

Março/2025

PLANO DE MOBILIDADE URBANA - BARRA VELHA/SC

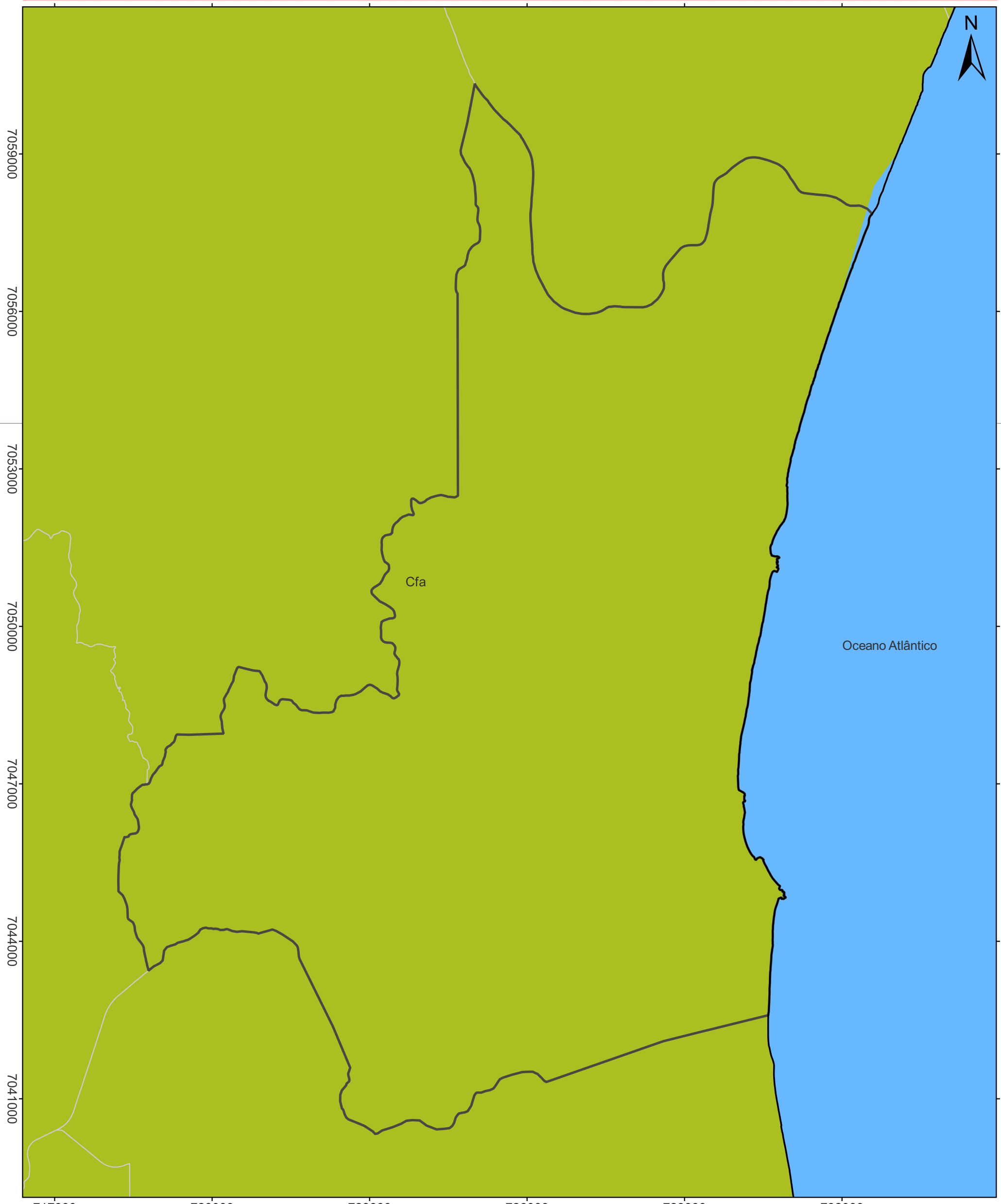

Legenda:

- Estado de Santa Catarina
- Municípios Catarinenses
- Limite Municipal

Classificação climática:

- Cfa - Clima subtropical, com verão quente
- Cfb - Clima temperado, com verão ameno

CLASSIFICAÇÃO CLIMÁTICA

Localização:

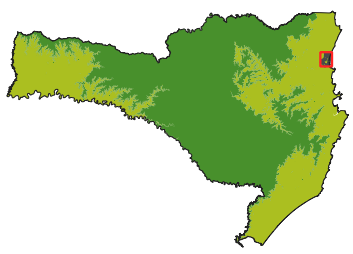

Escala: 1:70.000

0 — 2,1 — 4,2 km

Projeção: UTM Zona 22 S
Datum Horizontal: SIRGAS 2000

Fonte:
Estado de Santa Catarina e Municípios Catarinenses: SEPLAN 2013
Limite Municipal: Barra Velha 2022
Clima de Santa Catarina: Classificção climática Köppen-Geiger. Florest-gis, 2015

Elaborado por:

CINCATARINA

Fevereiro/2025

PLANO DE MOBILIDADE URBANA - BARRA VELHA/SC

RESTRIÇÕES AMBIENTAIS

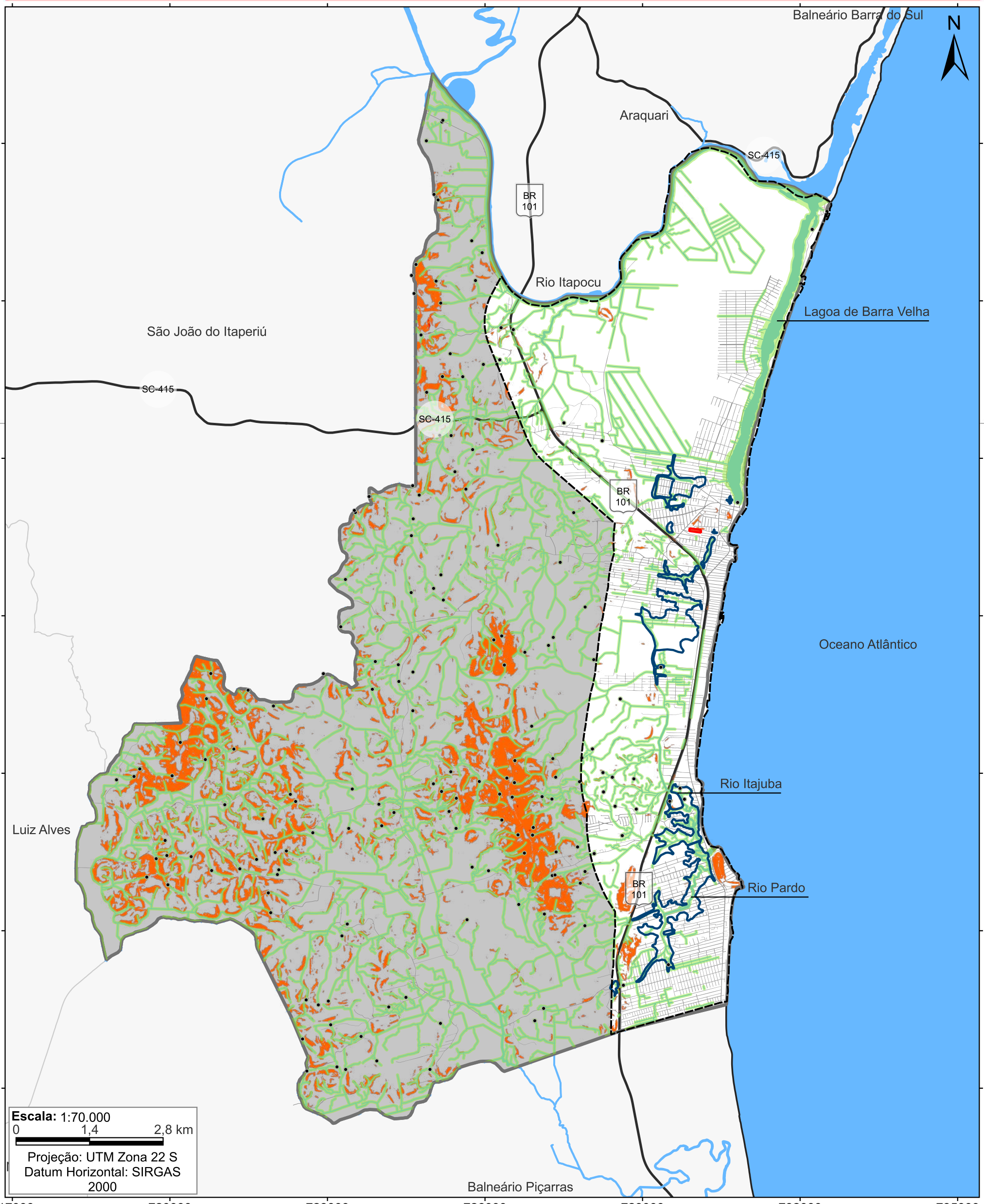

Legenda:

- Nascente
- Rodovias
- Vias urbanas
- Trecho massa d'água
- Perímetro Urbano
- Limite Municipal
- Municípios Catarinenses
- Estado de Santa Catarina

Restrições Ocupacionais:

- Área de Preservação Permanente
- Escorregamento planar solo/solo
- Inundação

Declividade:

- ≥30% <100%
- ≥100%

Localização:



Fonte:
Estado de Santa Catarina e Municípios Catarinenses: SEPLAN 2013
Limite Municipal: Barra Velha 2022
Perímetro Urbano: Barra Velha (Lei municipal 322/1979)
Vias urbanas: Barra Velha 2022 e CINCATARINA 2025
Rodovias: Federais - DNIT 2024, Estaduais - SIE 2024
Trecho massa d'água, MDT - Levantamento Aerofotogramétrico de Santa Catarina: SDS 2010
Nascentes: Agência Nacional de Águas e Saneamento Básico - ANA 2015
Área de Preservação Permanente (APP): CINCATARINA 2025, através da Lei Federal nº 12.651/2012
Área de Escorregamento e Inundação - CPRM 2013

Elaborado por:

CINCATARINA

Julho/2025

PLANO DE MOBILIDADE URBANA - BARRA VELHA/SC

BAIRROS:

1 - CENTRO
2 - ITAJUBA
3 - JARDIM ICARAÍ
4 - JARDIM LOS ANGELES
5 - LOCALIDADE ESCALVADO
6 - LOCALIDADE ITINGA
7 - LOCALIDADE MEDEIROS
8 - LOCALIDADE RIO DO PEIXE
9 - MEDEIROS
10 - NOVA BARRA VELHA
11 - NOVA ESPERANÇA
12 - PEDRAS BRANCAS
13 - PENÍNSULA
14 - QUINTA DOS AÇORIANOS
15 - RIO NOVO
16 - SÃO CRISTOVÃO
17 - SERTÃOZINHO
18 - TABULEIRO
19 - VILA NOVA
20 - VILA PARAGUAI

N

Araquari

São João do Itaperiú

Luiz Alves

Balneário Piçaras

Navegantes

Oceano Atlântico

Avenida dos Açores

Rua Vice-Prefeito José do Patrocínio de Oliveira

Avenida Avelino José Borges

Avenida Itajuba

SC 415

BR 101

7059500
7056000
7052500
7049000
7045500
7042000

717500
721000
724500
728000
731500

Escala: 1:70.000

1 0 1 2 km

Projeção: UTM Zona 22 S
Datum Horizontal: SIRGAS 2000

Legenda:

Rodovias
Vias urbanas
Perímetro Urbano
Bairros
Limite Municipal
Estado de SC
Municípios de SC

Concentração de CNPJ no município de Barra Velha

Baixa — Alta

CONCENTRAÇÃO DE CNPJ NO MUNICÍPIO

GERAL

Localização:



Fonte:
Limite Municipal, Estado de SC (SEPLAN, 2018)
Perímetro Urbano: Lei nº 322/1979 (BARRA VELHA, 2022) e Bairros (BARRA VELHA)
Vias urbanas (BARRA VELHA, 2022) e (CINCATARINA, 2025)
Rodovias (SIE/GECAR, 2024) e (DNIT, 2025)
CNPJ: dados abertos do Ministério da Fazenda (2025). Mancha de calor com raio de 200 m com base no endereço preenchido. CNPJ's filtrados por atividades comerciais, industriais e logísticas

Elaborado por:

CINCATARINA

Janeiro/2026

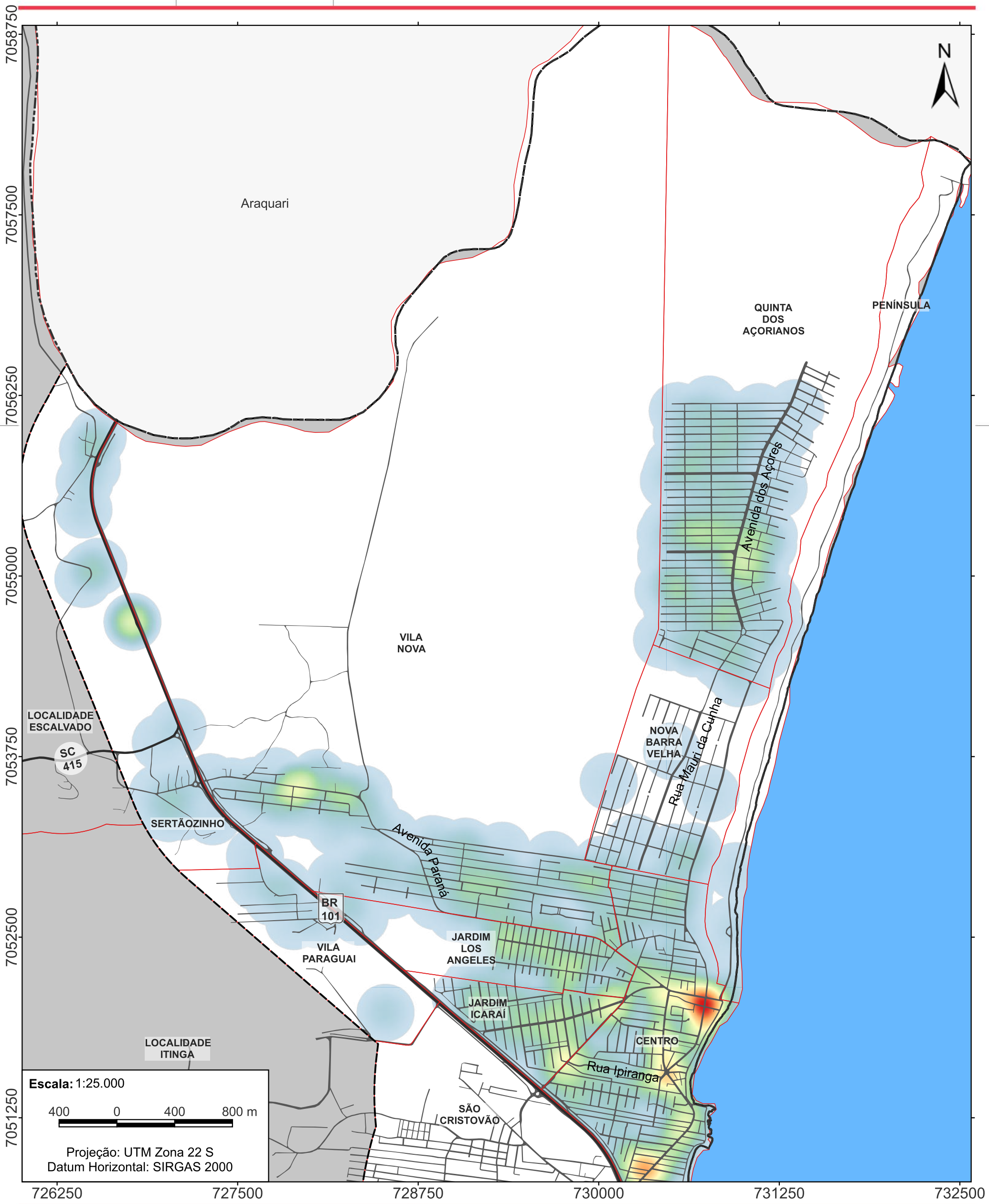

Legenda:

- Rodovias
- Vias urbanas
- Perímetro Urbano
- Bairros
- Limite Municipal
- Estado de SC
- Municípios de SC

Concentração de CNPJ por agrupamento de bairro

Baixa — Alta

CONCENTRAÇÃO DE CNPJ POR BAIRRO

01/03

Localização:



Fonte:
Limite Municipal, Estado de SC (SEPLAN, 2018)
Perímetro Urbano: Lei nº 322/1979 (BARRA VELHA, 2022)
Vias urbanas (BARRA VELHA, 2022) e (CINCATARINA, 2025) e Bairros (BARRA VELHA)
Rodovias (SIE/GECAR, 2024) e (DNIT, 2025)
CNPJ: dados abertos do Ministério da Fazenda (2025). Mancha de calor com raio de 200 m com base no endereço preenchido. CNPJ's filtrados por atividades comerciais, industriais e logísticas

Elaborado por:

CINCATARINA

Dezembro/2025

VILA PARAGUAI
JARDIM ICARAÍ
Rua Ipiranga
CENTRO
Rua Waldemar Francisco
LOCALIDADE ITINGA
SÃO CRISTOVÃO
TABULEIRO
Rua José Nazário Luiz
Marginal Norte - Rodovia BR 101
PEDRAS BRANCAS
BR 101
LOCALIDADE MEDEIROS
Avenida Itajuba
ITAJUBA
NOVA ESPERANÇA
N
7051000
7050000
7049000
7048000
7047000
7046000
727000
728000
729000
730000
731000
Escala: 1:20.000
300 0 300 600 m
Projeção: UTM Zona 22 S
Datum Horizontal: SIRGAS 2000

Legenda:
- Rodovias
- Vias urbanas
- Perímetro Urbano
- Bairros
- Limite Municipal
- Estado de SC

Concentração de CNPJ por agrupamento de bairro
Baixa — Alta

CONCENTRAÇÃO DE CNPJ POR BAIRRO

02/03

Localização:



Fonte:
Limite Municipal, Estado de SC (SEPLAN, 2018)
Perímetro Urbano: Lei nº 322/1979 (BARRA VELHA, 2022)
Vias urbanas (BARRA VELHA, 2022) e (CINCATARINA, 2025) e Bairros (BARRA VELHA)
Rodovias (SIE/GECAR, 2024) e (DNIT, 2025)
CNPJ: dados abertos do Ministério da Fazenda (2025). Mancha de calor com raio de 200 m com base no endereço preenchido. CNPJ's filtrados por atividades comerciais, industriais e logísticas

Elaborado por:
CINCATARINA
Dezembro/2025

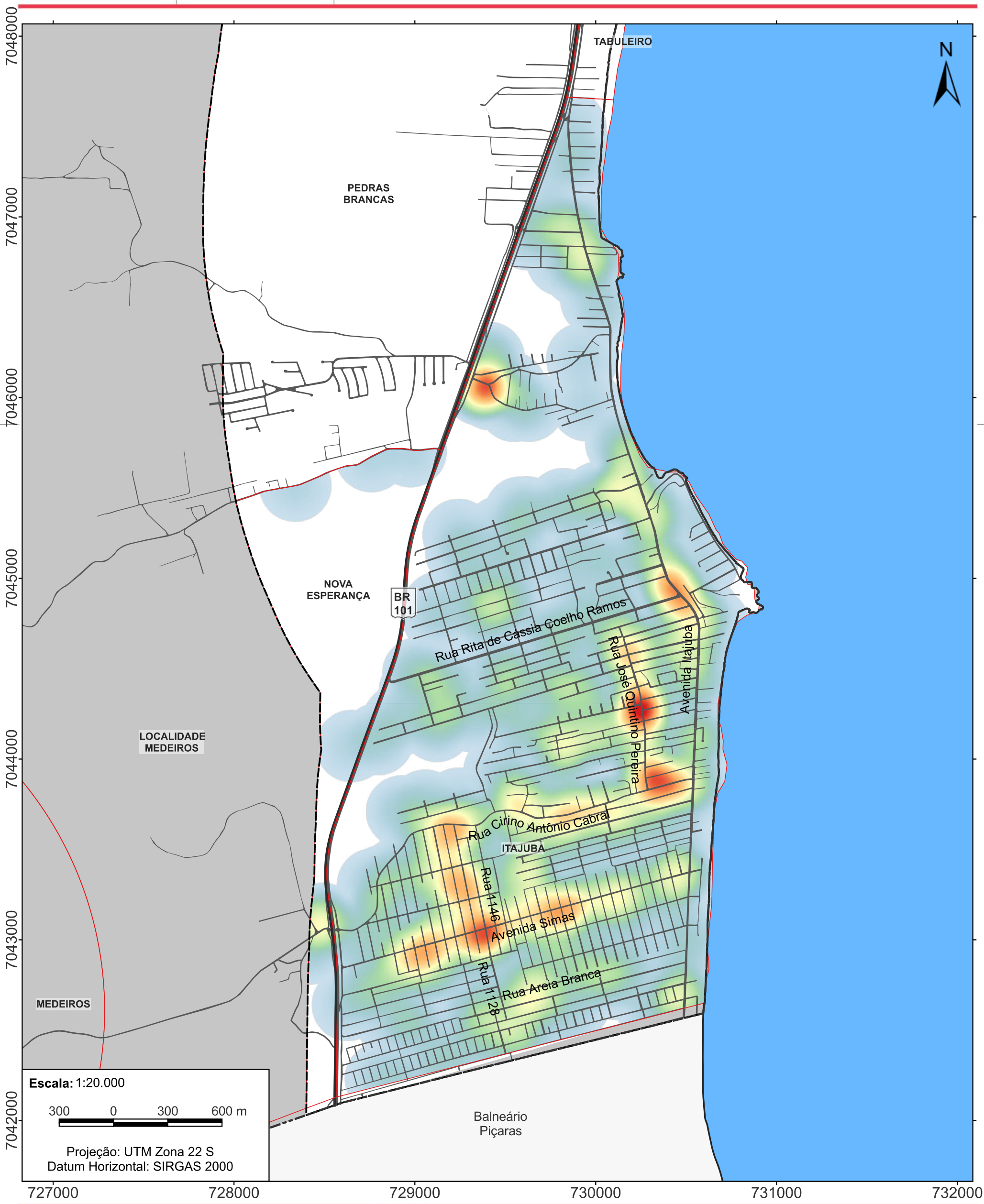

Legenda:

- Rodovias
- Vias urbanas
- Perímetro Urbano
- Bairros
- Limite Municipal
- Estado de SC

Concentração de CNPJ por agrupamento de bairro

Baixa — Alta

CONCENTRAÇÃO DE CNPJ POR BAIRRO

03/03

Localização:



Fonte:
Limite Municipal, Estado de SC (SEPLAN, 2018)
Perímetro Urbano: Lei nº 322/1979 (BARRA VELHA, 2022)
Vias urbanas (BARRA VELHA, 2022) e (CINCATARINA, 2025) e Bairros (BARRA VELHA)
Rodovias (SIE/GECAR, 2024) e (DNIT, 2025)
CNPJ: dados abertos do Ministério da Fazenda (2025). Mancha de calor com raio de 200 m com base no endereço preenchido. CNPJ's filtrados por atividades comerciais, industriais e logísticas

Elaborado por:

CINCATARINA

Dezembro/2025

BAIRROS:

1 - CENTRO
2 - ITAJUBA
3 - JARDIM ICARAÍ
4 - JARDIM LOS ANGELES
5 - LOCALIDADE ESCALVADO
6 - LOCALIDADE ITINGA
7 - LOCALIDADE MEDEIROS
8 - LOCALIDADE RIO DO PEIXE
9 - MEDEIROS
10 - NOVA BARRA VELHA
11 - NOVA ESPERANÇA
12 - PEDRAS BRANCAS
13 - PENÍNSULA
14 - QUINTA DOS AÇORIANOS
15 - RIO NOVO
16 - SÃO CRISTOVÃO
17 - SERTÃOZINHO
18 - TABULEIRO
19 - VILA NOVA
20 - VILA PARAGUAI

N

Araquari

São João do Itaperiú

Luiz Alves

Balneário Piçaras

Navegantes

Oceano Atlântico

SC 415

BR 101

Avenida dos Açores

Rua Vice-Prefeito José do Patrocínio de Oliveira

Avenida Avelino José Borges

Avenida Itajuba

7059500
7056000
7052500
7049000
7045500
7042000

717500
721000
724500
728000
731500

Escala: 1:70.000

1 0 1 2 km

Projeção: UTM Zona 22 S
Datum Horizontal: SIRGAS 2000

Legenda:

- Rodovias
- Vias urbanas
- Perímetro Urbano
- Bairros
- Limite Municipal
- Estado de SC
- Municípios de SC

Concentração da população no perímetro urbano

Baixa — Alta

POPULAÇÃO PERMANENTE NO PERÍMETRO URBANO

Localização:



Fonte:
Limite Municipal, Estado de SC (SEPLAN, 2018)
Perímetro Urbano: Lei nº 322/1979 (BARRA VELHA, 2022) e Bairros (BARRA VELHA)
Vias urbanas (BARRA VELHA, 2022) e (CINCATARINA, 2025)
Rodovias (SIE/GECAR, 2024) e (DNIT, 2025)
Concentração de Domicílios Permanentes: mancha de calor com raio de 300 m a partir dos dados do CNEFE e da taxa de ocupação de domicílios permanentes (IBGE, 2024)

Elaborado por:

CINCATARINA

Janeiro/2026

BAIRROS:

1 - CENTRO
2 - ITAJUBA
3 - JARDIM ICARAÍ
4 - JARDIM LOS ANGELES
5 - LOCALIDADE ESCALVADO
6 - LOCALIDADE ITINGA
7 - LOCALIDADE MEDEIROS
8 - LOCALIDADE RIO DO PEIXE
9 - MEDEIROS
10 - NOVA BARRA VELHA
11 - NOVA ESPERANÇA
12 - PEDRAS BRANCAS
13 - PENÍNSULA
14 - QUINTA DOS AÇORIANOS
15 - RIO NOVO
16 - SÃO CRISTOVÃO
17 - SERTÃOZINHO
18 - TABULEIRO
19 - VILA NOVA
20 - VILA PARAGUAI

N

Araquari

São João do Itaperiú

Luiz Alves

Balneário Piçaras

Navegantes

Oceano Atlântico

SC 415

BR 101

Avenida dos Açores

Rua Vice-Prefeito José do Patrocínio de Oliveira

Avenida Avelino José Borges

Avenida Itajuba

7059500
7056000
7052500
7049000
7045500
7042000

717500
721000
724500
728000
731500

Escala: 1:70.000

1 0 1 2 km

Projeção: UTM Zona 22 S
Datum Horizontal: SIRGAS 2000

Legenda:

- Rodovias
- Vias urbanas
- Perímetro Urbano
- Bairros
- Limite Municipal
- Estado de SC
- Municípios de SC

Concentração da população no perímetro urbano

Baixa — Alta

POPULAÇÃO FLUTUANTE NO PERÍMETRO URBANO

Localização:



Fonte:
Limite Municipal, Estado de SC (SEPLAN, 2018)
Perímetro Urbano: Lei nº 322/1979 (BARRA VELHA, 2022) e Bairros (BARRA VELHA)
Vias urbanas (BARRA VELHA, 2022) e (CINCATARINA, 2025)
Rodovias (SIE/GECAR, 2024) e (DNIT, 2025)
Concentração de Domicílios Permanentes: mancha de calor com raio de 300 m a partir dos dados do CNEFE e da taxa de ocupação de domicílios (IBGE, 2024)

Elaborado por:

CINCATARINA

Janeiro/2026

BAIRROS:

1 - CENTRO
2 - ITAJUBA
3 - JARDIM ICARAÍ
4 - JARDIM LOS ANGELES
5 - LOCALIDADE ESCALVADO
6 - LOCALIDADE ITINGA
7 - LOCALIDADE MEDEIROS
8 - LOCALIDADE RIO DO PEIXE
9 - MEDEIROS
10 - NOVA BARRA VELHA
11 - NOVA ESPERANÇA
12 - PEDRAS BRANCAS
13 - PENÍNSULA
14 - QUINTA DOS AÇORIANOS
15 - RIO NOVO
16 - SÃO CRISTOVÃO
17 - SERTÃOZINHO
18 - TABULEIRO
19 - VILA NOVA
20 - VILA PARAGUAI

N

Araquari

São João do Itaperiú

Luiz Alves

Balneário Piçaras

Navegantes

Avenida dos Açores

Avenida Paraná

Oceano Atlântico

Rua Waldemar Francisco

Avenida Itajuba

SC 415

BR 101

7059500
7056000
7052500
7049000
7045500
7042000

717500
721000
724500
728000
731500

Escala: 1:70.000

1 0 1 2 km

Projeção: UTM Zona 22 S
Datum Horizontal: SIRGAS 2000

Legenda:

- Vias urbanas
- Perímetro Urbano
- Bairros
- Limite Municipal
- Estado de Santa Catarina
- Municípios Catarinenses

Localização:

- Escadaria

LOCALIZAÇÃO DE ESCADARIAS

GERAL

Localização:



Fonte:
Limite Municipal, Estado de SC (SEPLAN, 2018)
Perímetro Urbano: Lei nº 322/1979 (BARRA VELHA, 2022)
Vias urbanas (BARRA VELHA, 2022) e (CINCATARINA, 2025)
Rodovias (SIE/GECAR, 2024) e (DNIT, 2025)
Bairros (BARRA VELHA)

Elaborado por:

CINCATARINA

Janeiro/2026

PLANO DE MOBILIDADE URBANA - BARRA VELHA/SC

BAIRROS:

1 - CENTRO
2 - ITAJUBA
3 - JARDIM ICARAÍ
4 - JARDIM LOS ANGELES
5 - LOCALIDADE ESCALVADO
6 - LOCALIDADE ITINGA
7 - LOCALIDADE MEDEIROS
8 - LOCALIDADE RIO DO PEIXE
9 - MEDEIROS
10 - NOVA BARRA VELHA
11 - NOVA ESPERANÇA
12 - PEDRAS BRANCAS
13 - PENÍNSULA
14 - QUINTA DOS AÇORIANOS
15 - RIO NOVO
16 - SÃO CRISTOVÃO
17 - SERTÃOZINHO
18 - TABULEIRO
19 - VILA NOVA
20 - VILA PARAGUAI

N

Araquari

São João do Itaperiú

Luiz Alves

Balneário Piçaras

Navegantes

Oceano Atlântico

Avenida dos Açores

Rua Vice-Prefeito José do Patrocínio de Oliveira

Avenida Avelino José Borges

Avenida Itajuba

SC 415

BR 101

7059500
7056000
7052500
7049000
7045500
7042000

717500
721000
724500
728000
731500

Escala: 1:70.000

1 0 1 2 km

Projeção: UTM Zona 22 S
Datum Horizontal: SIRGAS 2000

Legenda:

- Paraciclos existentes
- Vias urbanas
- Perímetro Urbano
- Bairros
- Limite Municipal
- Estado de SC
- Municípios de SC

Infraestrutura existente:

- Ciclofaixa
- Ciclovia

Edificações institucionais:

- Administração
- Assistêncial
- Cultura, lazer e esportes
- Educação
- Judiciário
- Religioso
- Saúde
- Segurança

MALHA CICLOVIÁRIA E PARACICLOS

GERAL

Localização:

Fonte:
Limite Municipal, Estado de SC (SEPLAN, 2018)
Perímetro Urbano: Lei nº 322/1979 (BARRA VELHA, 2022)
Vias urbanas (BARRA VELHA, 2022) e (CINCATARINA, 2025)
Rodovias (SIE/GECAR, 2024) e (DNIT, 2025)

Elaborado por:

CINCATARINA

Janeiro/2026

PLANO DE MOBILIDADE URBANA - BARRA VELHA/SC

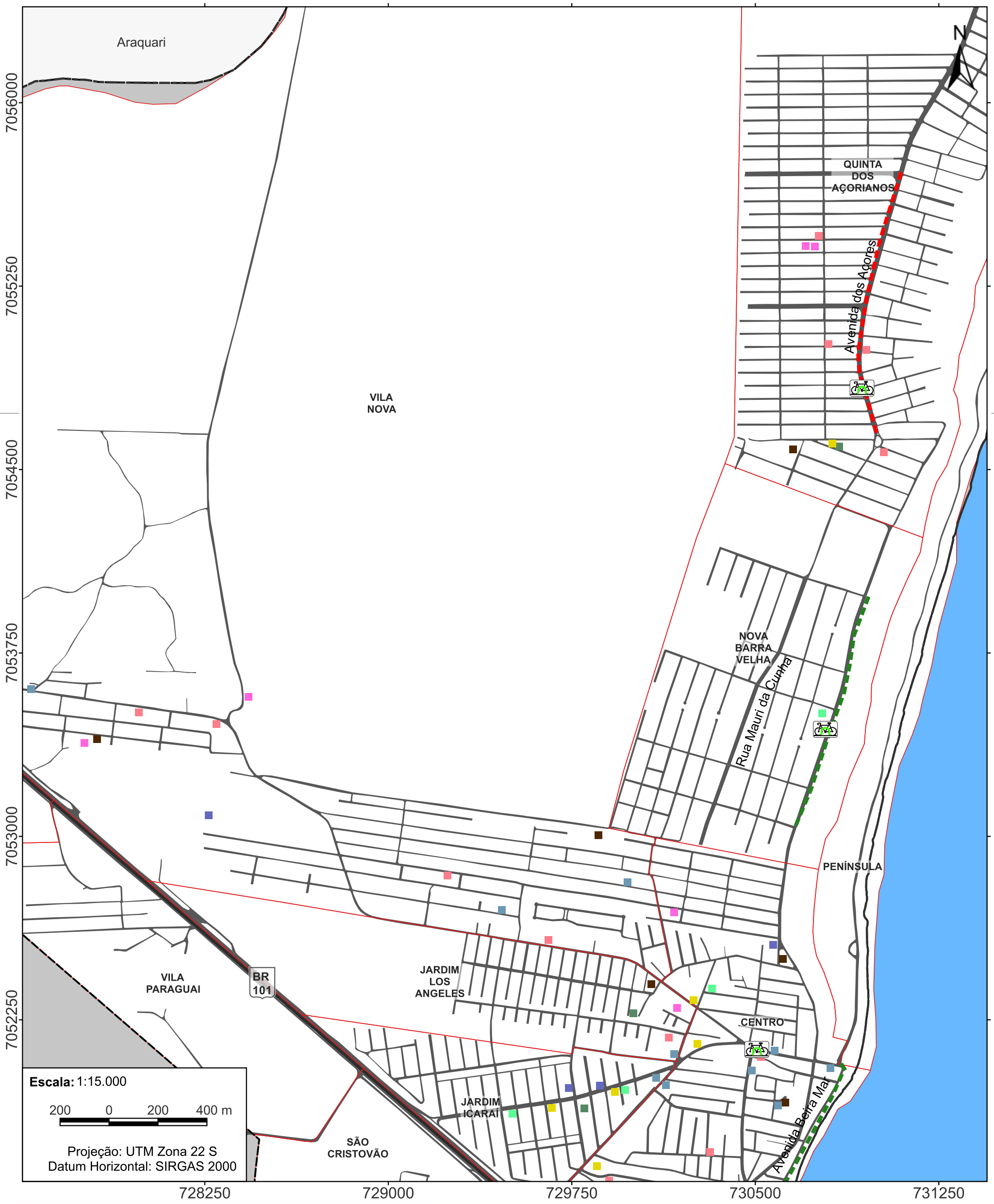

Legenda:

- Paraciclos existentes
- Vias urbanas
- Perímetro Urbano
- Bairros
- Limite Municipal
- Estado de SC
- Municípios de SC

Infraestrutura existente:

- Ciclofaixa
- Ciclovia

Edificações institucionais:

- Administração
- Assistêncial
- Cultura, lazer e esportes
- Educação
- Judiciário
- Religioso
- Saúde
- Segurança

MALHA CICLOVIÁRIA E PARACICLOS - A1

01/03

Localização:



Fonte:
Limite Municipal, Estado de SC (SEPLAN, 2018)
Perímetro Urbano: Lei nº 322/1979 (BARRA VELHA, 2022)
Vias urbanas (BARRA VELHA, 2022) e (CINCATARINA, 2025)
Rodovias (SIE/GECAR, 2024) e (DNIT, 2025)

Elaborado por:

CINCATARINA

Dezembro/2025

PLANO DE MOBILIDADE URBANA - BARRA VELHA/SC

JARDIM ICARAÍ
CENTRO
LOCALIDADE ITINGA
SÃO CRISTOVÃO
Avenida Avelino José Borges
BR 101
TABULEIRO
LOCALIDADE MEDEIROS
PEDRAS BRANCAS
Avenida Itajuba
ITAJUBA
N
7051500
7050750
7050000
7049250
7048500
7047750
7047000
728250
729000
729750
730500
731250
Escala: 1:15.000
200 0 200 400 m
Projeção: UTM Zona 22 S
Datum Horizontal: SIRGAS 2000

Legenda:

- Paraciclos existentes
- Vias urbanas
- Perímetro Urbano
- Bairros
- Limite Municipal
- Estado de SC

Infraestrutura existente:

- Ciclofaixa

Edificações institucionais:

- Administração
- Assistêncial
- Cultura, lazer e esportes
- Educação
- Religioso
- Saúde
- Segurança

MALHA CICLOVIÁRIA E PARACICLOS - B1

02/03

Localização:

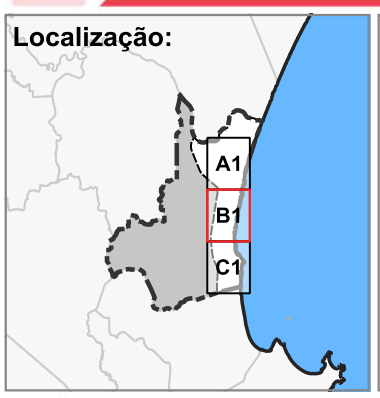

Fonte:
Limite Municipal, Estado de SC (SEPLAN, 2018)
Perímetro Urbano: Lei nº 322/1979 (BARRA VELHA, 2022)
Vias urbanas (BARRA VELHA, 2022) e (CINCATARINA, 2025)
Rodovias (SIE/GECAR, 2024) e (DNIT, 2025)

Elaborado por:

CINCATARINA

Dezembro/2025

PLANO DE MOBILIDADE URBANA - BARRA VELHA/SC



Legenda:

- Paraciclos existentes
- Vias urbanas
- Perímetro Urbano
- Bairros
- Limite Municipal
- Estado de SC
- Municípios de SC

Infraestrutura existente:

- Ciclofaixa

Edificações institucionais:

- Assistêncial
- Cultura, lazer e esportes
- Educação
- Religioso
- Saúde

MALHA CICLOVIÁRIA E PARACICLOS - C1

03/03

Localização:

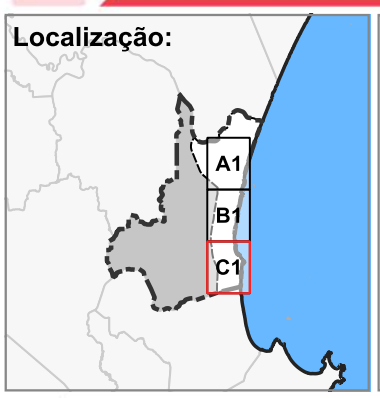

Fonte:
Limite Municipal, Estado de SC (SEPLAN, 2018)
Perímetro Urbano: Lei nº 322/1979 (BARRA VELHA, 2022)
Vias urbanas (BARRA VELHA, 2022) e (CINCATARINA, 2025)
Rodovias (SIE/GECAR, 2024) e (DNIT, 2025)

Elaborado por:

CINCATARINA

Dezembro/2025

Nome	Nº
Marginal da BR-101	44
Rodovia BR-101	42
Avenida Governador Celso Ramos	38
Avenida Itajuba	32
Rua Cirino Cabral	31
Avenida Paraná	25
Rua Waldemar Francisco	21
Rua Bento José Luiz	20
Estrada João Pedro de Oliveira	18
Rua Rita de Cassia Coelho Ramos	18
Avenida Santa Catarina	16
Rua Ambrósio Melchioretto	16
Rua Professora Marli Hess de Faria	16
Rua Tubarão	16
Rua João Felipe Ramos	15
Rua Eduardo Machado	14
Rua José Nazário Luiz	14
Rua José Raimundo Ramos	14
Rua Machado de Assis	14
Rua Rodrigues de Oliveira	14
Rua José Zozimo Bittencourt	12
Rua Professor Nilton João Batista	12
Avenida dos Açores	11
Avenida Simas	11
Rua dos Cravos	11
Rua Maurí da Cunha	11
Rua Vice-Prefeito José do Patrocínio de Oliveira	11
Avenida Raimundo José Aguiar	10
Rua Bernardo Aguiar	10
Rua 1930	9
Rua Anastácio João Pereira	9
Rua Doutor Pácido Gomes de Oliveira	9
Rua José Quintino Pereira	9
Rua João Anselmo Brenneisen	8
Rua Pedro Alcântara Freitas	8
Avenida Prefeito Ademar José dos Passos (Mazico)	6
Rua 1134	6
Rua Deputado Jota Gonçalves	6
Rua Pedro Gasino de Borba Coelho	6
Rua João Espíndola	5
Rua Juliano Marino Zimmermann	5
Rua sem denominação	5
Rua Vitor Aguiar	5
Rua Areia Branca	4
Estrada dos Amaros	3
Rua 1004	3
Rua 1146	3
Rua Alfredo Bento de Borba Sobrinho	3
Rua Huldorico Souza	3
Rua Joaquim Santana de Freitas	3
Demais vias do sistema viário	**42**

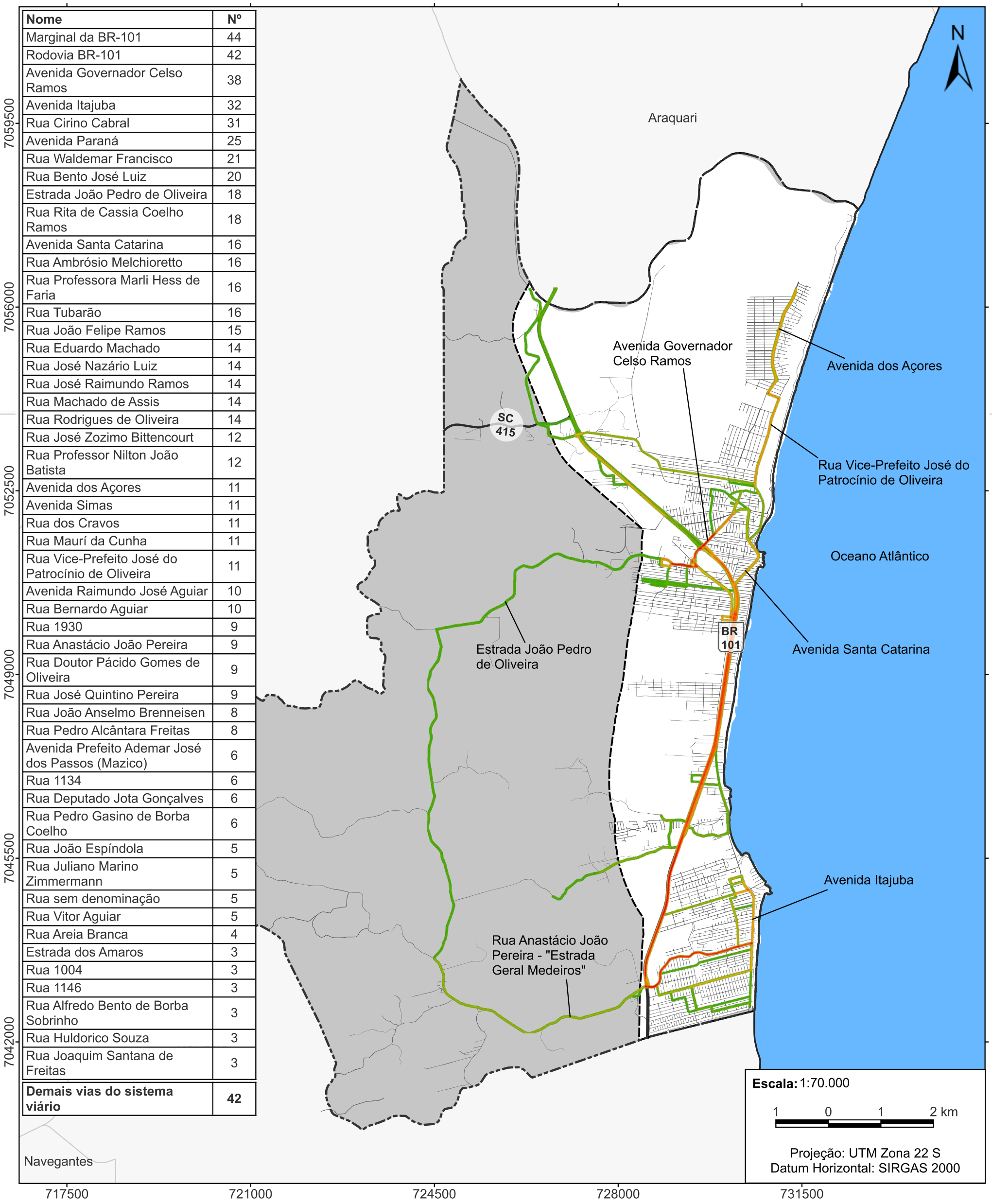

Legenda:

- Vias urbanas
- Perímetro Urbano
- Limite Municipal
- Estado de SC
- Municípios de SC

Densidade de linhas do transporte coletivo:

Baixa — Alta

Nº DE LINHAS DO TRANSPORTE COLETIVO — GERAL

Localização:



Fonte:
Limite Municipal, Estado de SC (SEPLAN, 2018)
Perímetro Urbano: Lei nº 322/1979 (BARRA VELHA, 2022)
Vias urbanas (BARRA VELHA, 2022) e (CINCATARINA, 2025)
Rodovias (SIE/GECAR, 2024) e (DNIT, 2025)

Elaborado por:

CINCATARINA

Março/2026

PLANO DE MOBILIDADE URBANA - BARRA VELHA/SC

BAIRROS:

1 - CENTRO
2 - ITAJUBA
3 - JARDIM ICARAÍ
4 - JARDIM LOS ANGELES
5 - LOCALIDADE ESCALVADO
6 - LOCALIDADE ITINGA
7 - LOCALIDADE MEDEIROS
8 - LOCALIDADE RIO DO PEIXE
9 - MEDEIROS
10 - NOVA BARRA VELHA
11 - NOVA ESPERANÇA
12 - PEDRAS BRANCAS
13 - PENÍNSULA
14 - QUINTA DOS AÇORIANOS
15 - RIO NOVO
16 - SÃO CRISTOVÃO
17 - SERTÃOZINHO
18 - TABULEIRO
19 - VILA NOVA
20 - VILA PARAGUAI

N

Araquari

São João do Itaperiú

Luiz Alves

Balneário Piçaras

Navegantes

Oceano Atlântico

Avenida dos Açores

Rua Vice-Prefeito José do Patrocínio de Oliveira

Avenida Avelino José Borges

Avenida Itajuba

SC 415

BR 101

7059500
7056000
7052500
7049000
7045500
7042000

717500
721000
724500
728000
731500

Escala: 1:70.000

1 0 1 2 km

Projeção: UTM Zona 22 S
Datum Horizontal: SIRGAS 2000

Legenda:

- Vias urbanas
- Perímetro Urbano
- Bairros
- Limite Municipal
- Estado de SC
- Municípios de SC

Pontos de embarque e desembarque:

- Ponto com abrigo
- Parada do transporte coletivo

Edificações institucionais:

- Administração
- Assistêncial
- Cultura, lazer e esportes
- Educação
- Judiciário
- Religioso
- Saúde
- Segurança

PONTOS DE EMBARQUE E DESEMBARQUE

GERAL

Localização:

Fonte:
Limite Municipal, Estado de SC (SEPLAN, 2018)
Perímetro Urbano: Lei nº 322/1979 (BARRA VELHA, 2022)
Vias urbanas (BARRA VELHA, 2022) e (CINCATARINA, 2025)
Rodovias (SIE/GECAR, 2024) e (DNIT, 2025)
Bairros (BARRA VELHA)

Elaborado por:

CINCATARINA

Janeiro/2026

PLANO DE MOBILIDADE URBANA - BARRA VELHA/SC

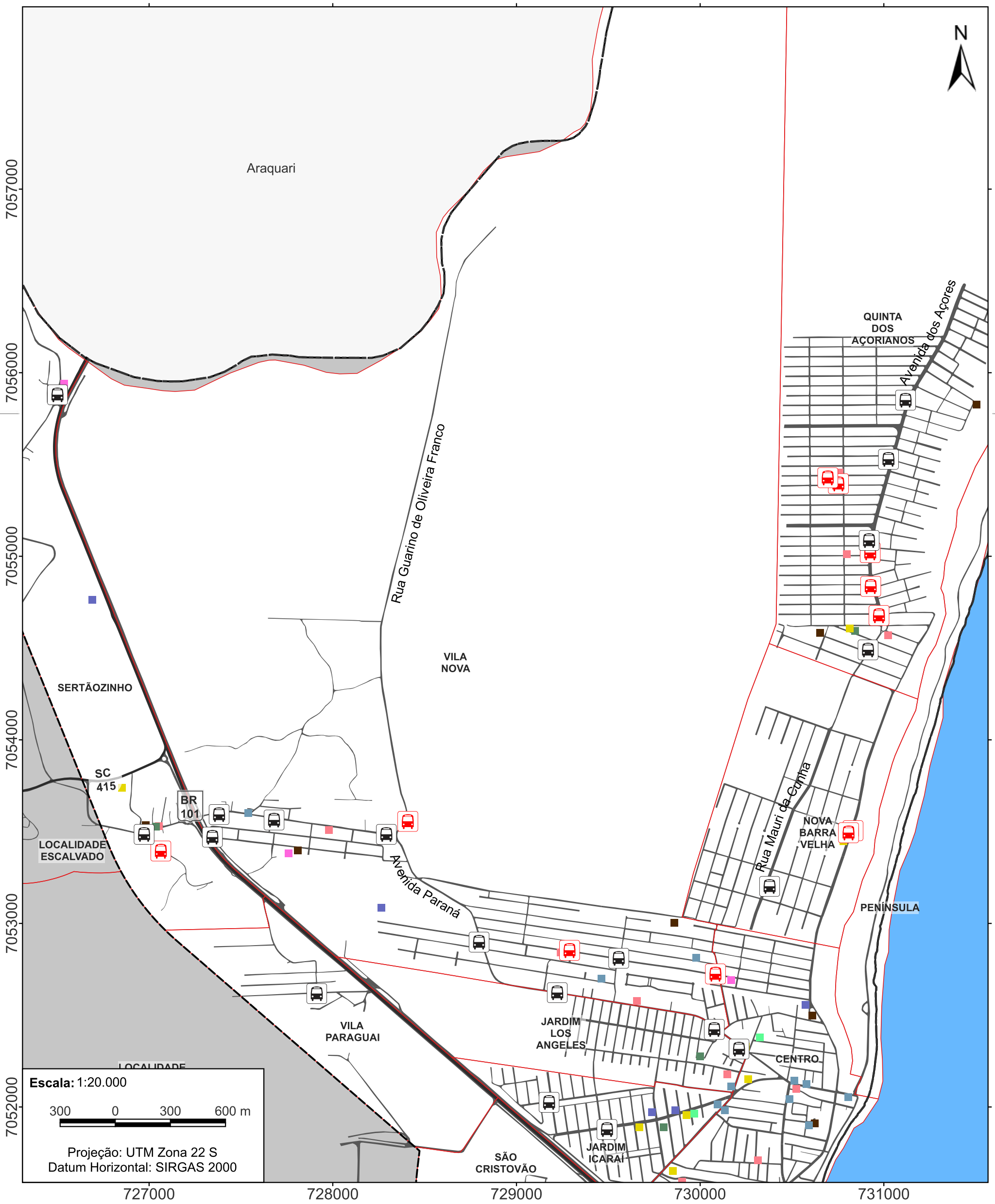

Legenda:

- Vias urbanas
- Perímetro Urbano
- Bairros
- Limite Municipal
- Estado de SC
- Municípios de SC

Pontos de embarque e desembarque:

- Ponto com abrigo
- Parada do transporte coletivo

Edificações institucionais:

- Administração
- Assistêncial
- Cultura, lazer e esportes
- Educação
- Judiciário
- Religioso
- Saúde
- Segurança

PONTOS DE EMBARQUE E DESEMBARQUE - A1

01/03

Localização:



Fonte:
Limite Municipal, Estado de SC (SEPLAN, 2018)
Perímetro Urbano: Lei nº 322/1979 (BARRA VELHA, 2022)
Vias urbanas (BARRA VELHA, 2022) e (CINCATARINA, 2025)
Rodovias (SIE/GECAR, 2024) e (DNIT, 2025)
Bairros (BARRA VELHA)

Elaborado por:

CINCATARINA

Dezembro/2025

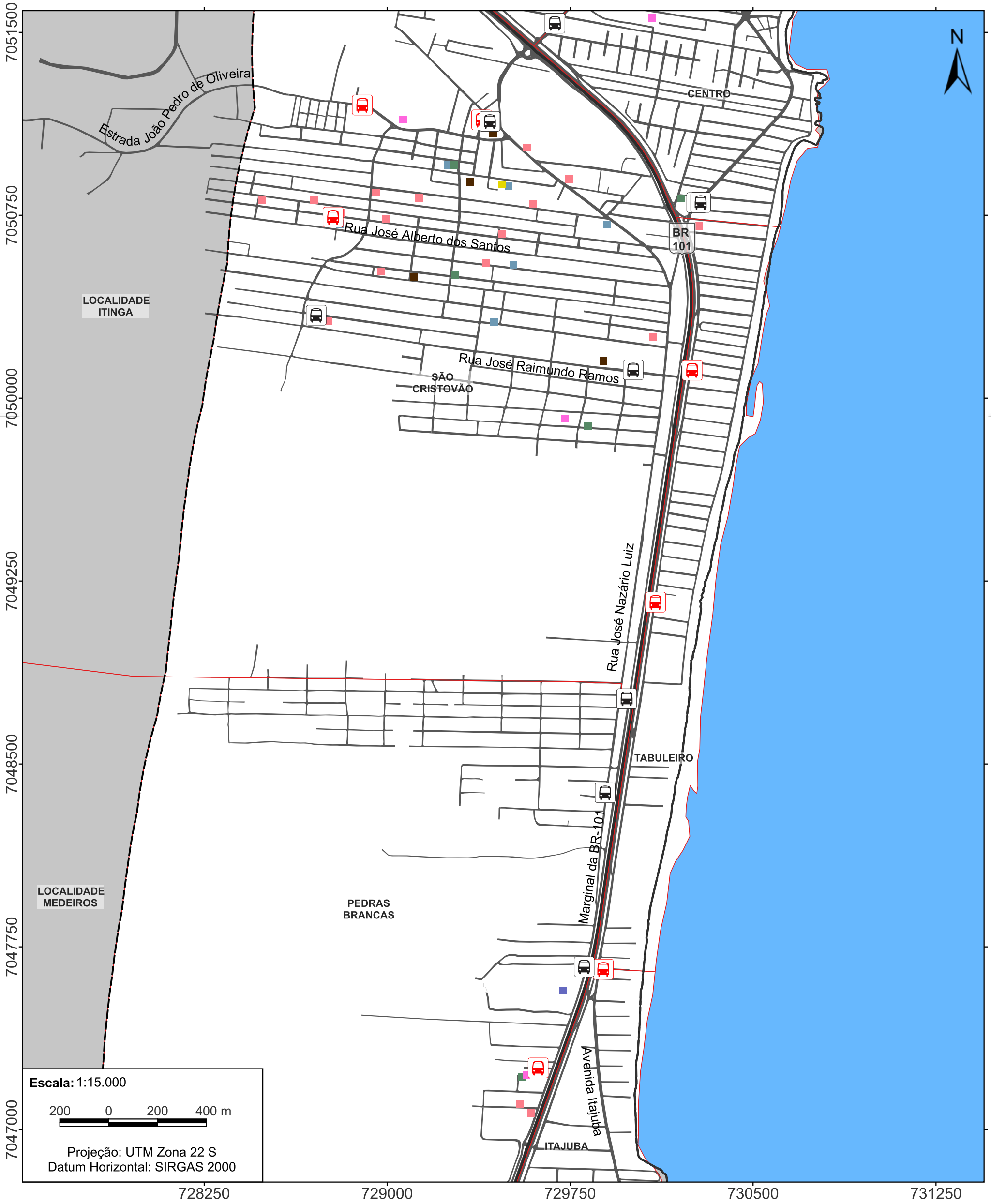

Legenda:

- Vias urbanas
- Perímetro Urbano
- Bairros
- Limite Municipal
- Estado de SC

Pontos de embarque e desembarque:

- Ponto com abrigo
- Parada do transporte coletivo

Edificações institucionais:

- Administração
- Assistêncial
- Cultura, lazer e esportes
- Educação
- Religioso
- Saúde
- Segurança

PONTOS DE EMBARQUE E DESEMBARQUE - B1

02/03

Localização:



Fonte:
Limite Municipal, Estado de SC (SEPLAN, 2018)
Perímetro Urbano: Lei nº 322/1979 (BARRA VELHA, 2022)
Vias urbanas (BARRA VELHA, 2022) e (CINCATARINA, 2025)
Rodovias (SIE/GECAR, 2024) e (DNIT, 2025)
Bairros (BARRA VELHA)

Elaborado por:

CINCATARINA

Dezembro/2025



Legenda:

- Vias urbanas
- Perímetro Urbano
- Bairros
- Limite Municipal
- Estado de SC
- Municípios de SC

Pontos de embarque e desembarque:

- Ponto com abrigo
- Parada do transporte coletivo

Edificações institucionais:

- Assistêncial
- Cultura, lazer e esportes
- Educação
- Religioso
- Saúde

PONTOS DE EMBARQUE E DESEMBARQUE - C1

03/03

Localização:



Fonte:
Limite Municipal, Estado de SC (SEPLAN, 2018)
Perímetro Urbano: Lei nº 322/1979 (BARRA VELHA, 2022)
Vias urbanas (BARRA VELHA, 2022) e (CINCATARINA, 2025)
Rodovias (SIE/GECAR, 2024) e (DNIT, 2025)
Bairros (BARRA VELHA)

Elaborado por:

CINCATARINA

Dezembro/2025

BAIRROS:

1 - CENTRO
2 - ITAJUBA
3 - JARDIM ICARAÍ
4 - JARDIM LOS ANGELES
5 - LOCALIDADE ESCALVADO
6 - LOCALIDADE ITINGA
7 - LOCALIDADE MEDEIROS
8 - LOCALIDADE RIO DO PEIXE
9 - MEDEIROS
10 - NOVA BARRA VELHA
11 - NOVA ESPERANÇA
12 - PEDRAS BRANCAS
13 - PENÍNSULA
14 - QUINTA DOS AÇORIANOS
15 - RIO NOVO
16 - SÃO CRISTOVÃO
17 - SERTÃOZINHO
18 - TABULEIRO
19 - VILA NOVA
20 - VILA PARAGUAI

N

Araquari

São João do Itaperiú

Luiz Alves

Balneário Piçaras

Navegantes

Oceano Atlântico

Avenida dos Açores

Rua Vice-Prefeito José do Patrocínio de Oliveira

Avenida Avelino José Borges

Avenida Itajuba

SC 415

BR 101

7059500
7056000
7052500
7049000
7045500
7042000

717500
721000
724500
728000
731500

Escala: 1:70.000

1 0 1 2 km

Projeção: UTM Zona 22 S
Datum Horizontal: SIRGAS 2000

Legenda:

- Vias urbanas
- Abrangência dos pontos de embarque e desembarque
- Área Urbanizada
- Perímetro Urbano
- Bairros
- Limite Municipal
- Estado de SC
- Municípios de SC

Pontos de embarque e desembarque:

- Ponto com abrigo
- Parada do transporte coletivo

PONTOS DE EMBARQUE E DESEMBARQUE

GERAL

Localização:

Fonte:
Limite Municipal, Estado de SC (SEPLAN, 2018)
Perímetro Urbano: Lei nº 322/1979 (BARRA VELHA, 2022)
Vias urbanas (BARRA VELHA, 2022) e (CINCATARINA, 2025)
Rodovias (SIE/GECAR, 2024) e (DNIT, 2025)
Bairros (BARRA VELHA)
Abrangência dos pontos de embarque e desembarque - 500 metros
Área urbanizada (IBGE, 2019)

Elaborado por:

CINCATARINA

Janeiro/2026

PLANO DE MOBILIDADE URBANA - BARRA VELHA/SC



Legenda:

- Vias urbanas
- Perímetro Urbano
- Bairros
- Limite Municipal
- Estado de Santa Catarina

Localização:

- Pontos de taxi

LOCALIZAÇÃO DOS PONTOS DE TAXI

Localização:



Fonte:
Limite Municipal, Estado de SC (SEPLAN, 2018)
Perímetro Urbano: Lei nº 322/1979 (BARRA VELHA, 2022)
Vias urbanas (BARRA VELHA, 2022) e (CINCATARINA, 2025)
Rodovias (SIE/GECAR, 2024) e (DNIT, 2025)
Bairros (BARRA VELHA)

Elaborado por:

CINCATARINA

Agosto/2026

BAIRROS:

1 - CENTRO
2 - ITAJUBA
3 - JARDIM ICARAÍ
4 - JARDIM LOS ANGELES
5 - LOCALIDADE ESCALVADO
6 - LOCALIDADE ITINGA
7 - LOCALIDADE MEDEIROS
8 - LOCALIDADE RIO DO PEIXE
9 - MEDEIROS
10 - NOVA BARRA VELHA
11 - NOVA ESPERANÇA
12 - PEDRAS BRANCAS
13 - PENÍNSULA
14 - QUINTA DOS AÇORIANOS
15 - RIO NOVO
16 - SÃO CRISTOVÃO
17 - SERTÃOZINHO
18 - TABULEIRO
19 - VILA NOVA
20 - VILA PARAGUAI

N

Araquari

São João do Itaperiú

Luiz Alves

Balneário Piçaras

Navegantes

Oceano Atlântico

Avenida dos Açores

Rua Vice-Prefeito José do Patrocínio de Oliveira

Avenida Avelino José Borges

Avenida Itajuba

SC 415

BR 101

7059500
7056000
7052500
7049000
7045500
7042000

717500
721000
724500
728000
731500

Escala: 1:70.000

1 0 1 2 km

Projeção: UTM Zona 22 S
Datum Horizontal: SIRGAS 2000

Legenda:

- Vias urbanas
- Perímetro Urbano
- Bairros
- Limite Municipal
- Estado de Santa Catarina
- Municípios Catarinenses

Localização:

- Vaga de carga e descarga

LOCALIZAÇÃO DAS VAGAS DE CARGA E DESCARGA

GERAL

Localização:



Fonte:
Limite Municipal, Estado de SC (SEPLAN, 2018)
Perímetro Urbano: Lei nº 322/1979 (BARRA VELHA, 2022)
Vias urbanas (BARRA VELHA, 2022) e (CINCATARINA, 2025)
Rodovias (SIE/GECAR, 2024) e (DNIT, 2025)
Bairros (BARRA VELHA)

Elaborado por:

CINCATARINA

Janeiro/2026

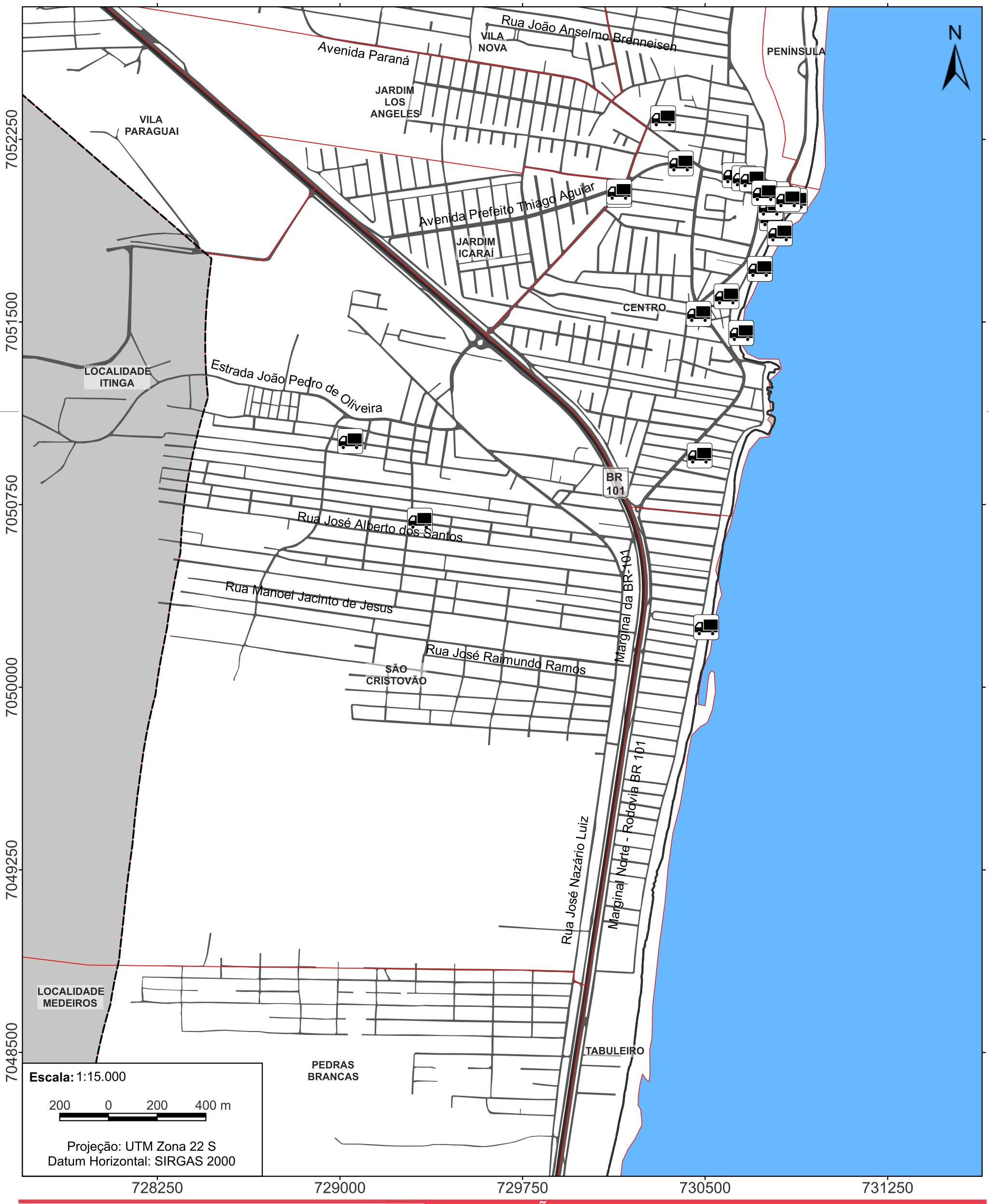

Legenda:

- Vias urbanas
- Perímetro Urbano
- Bairros
- Limite Municipal
- Estado de Santa Catarina

Localização:

- Vaga de carga e descarga

LOCALIZAÇÃO DAS VAGAS DE CARGA E DESCARGA - A1

01/02

Localização:



Fonte:
Limite Municipal, Estado de SC (SEPLAN, 2018)
Perímetro Urbano: Lei nº 322/1979 (BARRA VELHA, 2022)
Vias urbanas (BARRA VELHA, 2022) e (CINCATARINA, 2025)
Rodovias (SIE/GECAR, 2024) e (DNIT, 2025)
Bairros (BARRA VELHA)

Elaborado por:

CINCATARINA

Dezembro/2025

LOCALIZAÇÃO DAS VAGAS DE CARGA E DESCARGA - B1

02/02

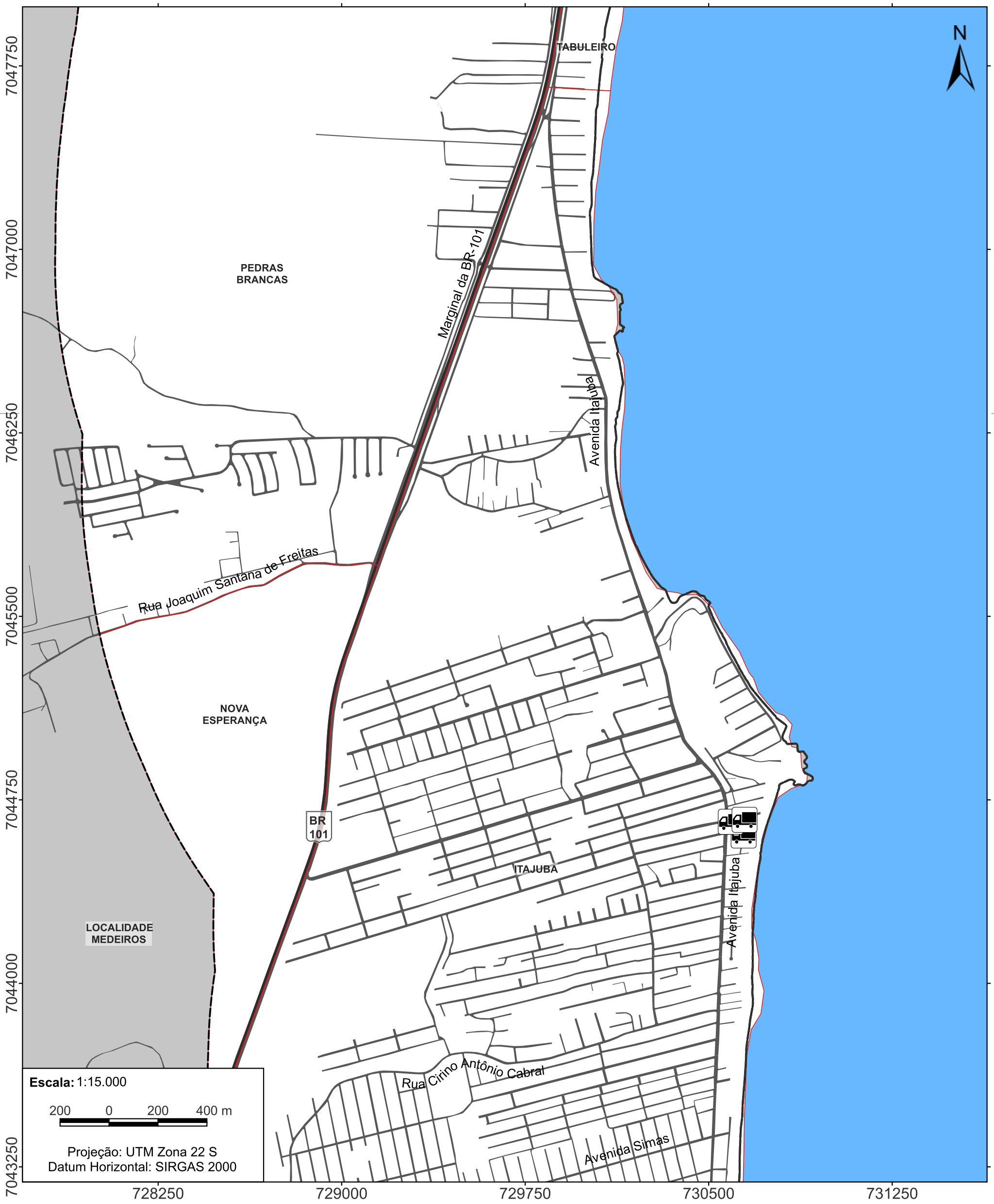

Legenda:

- Vias urbanas
- Perímetro Urbano
- Bairros
- Limite Municipal
- Estado de Santa Catarina

Localização:

- Vaga de carga e descarga

Localização:



Fonte:
Limite Municipal, Estado de SC (SEPLAN, 2018)
Perímetro Urbano: Lei nº 322/1979 (BARRA VELHA, 2022)
Vias urbanas (BARRA VELHA, 2022) e (CINCATARINA, 2025)
Rodovias (SIE/GECAR, 2024) e (DNIT, 2025)
Bairros (BARRA VELHA)

Elaborado por:

CINCATARINA

Dezembro/2025

BAIRROS:

1 - CENTRO
2 - ITAJUBA
3 - JARDIM ICARAÍ
4 - JARDIM LOS ANGELES
5 - LOCALIDADE ESCALVADO
6 - LOCALIDADE ITINGA
7 - LOCALIDADE MEDEIROS
8 - LOCALIDADE RIO DO PEIXE
9 - MEDEIROS
10 - NOVA BARRA VELHA
11 - NOVA ESPERANÇA
12 - PEDRAS BRANCAS
13 - PENÍNSULA
14 - QUINTA DOS AÇORIANOS
15 - RIO NOVO
16 - SÃO CRISTOVÃO
17 - SERTÃOZINHO
18 - TABULEIRO
19 - VILA NOVA
20 - VILA PARAGUAI

N

Araquari

São João do Itaperiú

Luiz Alves

Balneário Piçaras

Navegantes

Oceano Atlântico

SC 415

BR 101

Avenida dos Açores

Rua Vice-Prefeito José do Patrocínio de Oliveira

Avenida Avelino José Borges

Avenida Itajuba

7059500
7056000
7052500
7049000
7045500
7042000

717500
721000
724500
728000
731500

Escala: 1:70.000

1 0 1 2 km

Projeção: UTM Zona 22 S
Datum Horizontal: SIRGAS 2000

Legenda:

- Vias urbanas
- Perímetro Urbano
- Bairros
- Limite Municipal
- Estado de Santa Catarina
- Municípios Catarinenses

Vagas reservadas:

- Vaga para pessoa idosa
- Vaga para pessoa com deficiência

LOCALIZAÇÃO DAS VAGAS RESERVADAS

GERAL

Localização:



Fonte:
Limite Municipal, Estado de SC (SEPLAN, 2018)
Perímetro Urbano: Lei nº 322/1979 (BARRA VELHA, 2022)
Vias urbanas (BARRA VELHA, 2022) e (CINCATARINA, 2025)
Rodovias (SIE/GECAR, 2024) e (DNIT, 2025)
Bairros (BARRA VELHA)

Elaborado por:

CINCATARINA

Janeiro/2026

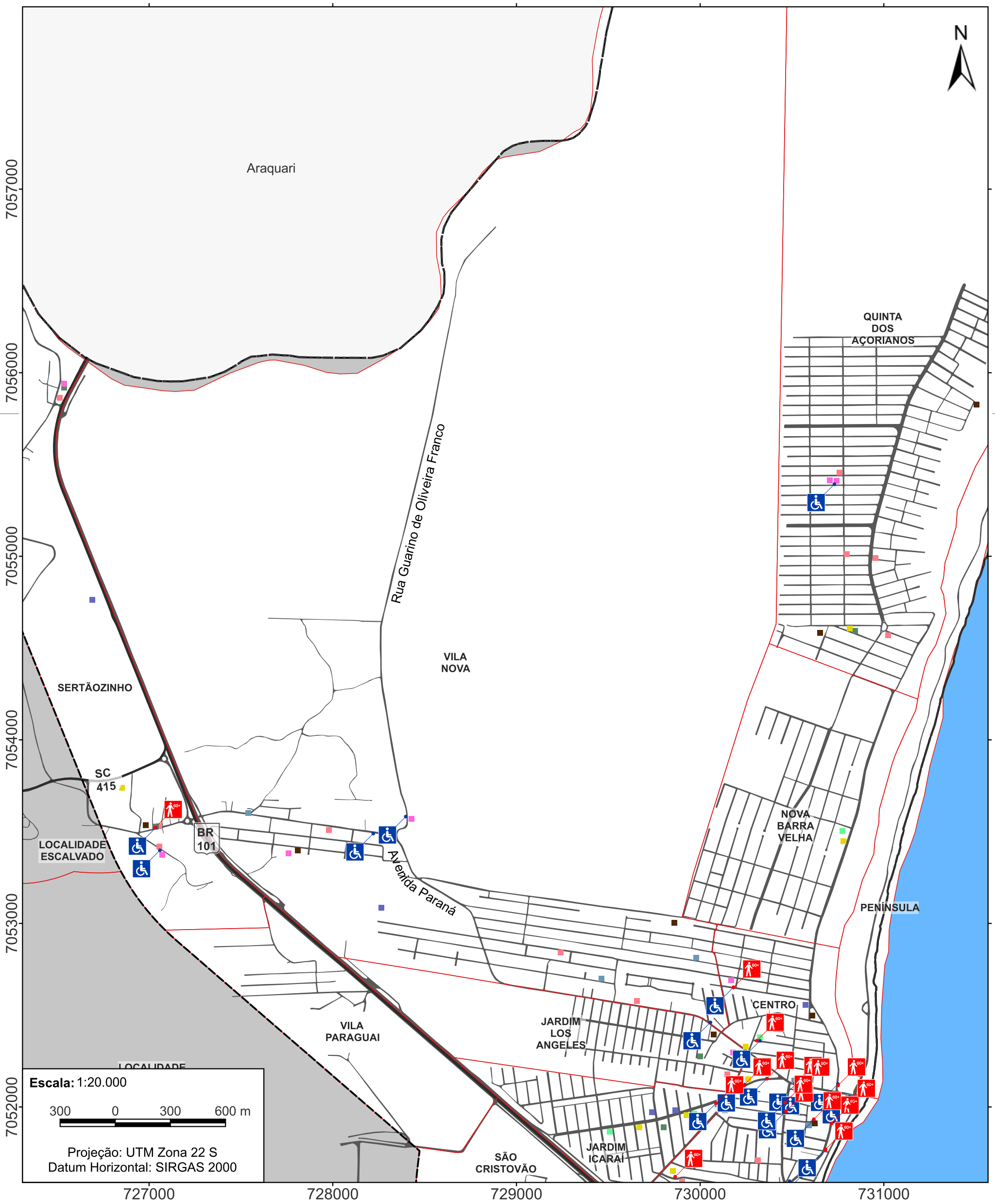

Legenda:

- Vias urbanas
- Perímetro Urbano
- Bairros
- Limite Municipal
- Estado de SC
- Municípios de SC

Vagas reservadas:

- Vaga para pessoa idosa
- Vaga para pessoa com deficiência

Edificações institucionais:

- Administração
- Assistêncial
- Cultura, lazer e esportes
- Educação
- Judiciário
- Religioso
- Saúde
- Segurança

LOCALIZAÇÃO DAS VAGAS RESERVADAS - A1

01/03

Localização:



Fonte:
Limite Municipal, Estado de SC (SEPLAN, 2018)
Perímetro Urbano: Lei nº 322/1979 (BARRA VELHA, 2022)
Vias urbanas (BARRA VELHA, 2022) e (CINCATARINA, 2025)
Rodovias (SIE/GECAR, 2024) e (DNIT, 2025)
Bairros (BARRA VELHA)

Elaborado por:

CINCATARINA

Dezembro/2025

JARDIM ICARAÍ
CENTRO
BR 101
LOCALIDADE ITINGA
SÃO CRISTOVÃO
Rua Higino Aguiar
Marginal da BR-101
TABULEIRO
LOCALIDADE MEDEIROS
PEDRAS BRANCAS
Avenida Itajuba
ITAJUBA
N
7051500
7050750
7050000
7049250
7048500
7047750
7047000
728250
729000
729750
730500
731250
Escala: 1:15.000
200 0 200 400 m
Projeção: UTM Zona 22 S
Datum Horizontal: SIRGAS 2000

Legenda:

Vias urbanas
Perímetro Urbano
Bairros
Limite Municipal
Estado de SC

Vagas reservadas:
Vaga para pessoa idosa
Vaga para pessoa com deficiência

Edificações institucionais:
Administração
Assistêncial
Cultura, lazer e esportes
Educação
Religioso
Saúde
Segurança

LOCALIZAÇÃO DAS VAGAS RESERVADAS - B1

02/03

Localização:



Fonte:
Limite Municipal, Estado de SC (SEPLAN, 2018)
Perímetro Urbano: Lei nº 322/1979 (BARRA VELHA, 2022)
Vias urbanas (BARRA VELHA, 2022) e (CINCATARINA, 2025)
Rodovias (SIE/GECAR, 2024) e (DNIT, 2025)
Bairros (BARRA VELHA)

Elaborado por:
CINCATARINA
Dezembro/2025



Legenda:

- Vias urbanas
- Perímetro Urbano
- Bairros
- Limite Municipal
- Estado de SC
- Municípios de SC

Vagas reservadas:

- Vaga para pessoa idosa
- Vaga para pessoa com deficiência

Edificações institucionais:

- Assistêncial
- Cultura, lazer e esportes
- Educação
- Religioso
- Saúde

LOCALIZAÇÃO DAS VAGAS RESERVADAS - C1

03/03

Localização:



Fonte:
Limite Municipal, Estado de SC (SEPLAN, 2018)
Perímetro Urbano: Lei nº 322/1979 (BARRA VELHA, 2022)
Vias urbanas (BARRA VELHA, 2022) e (CINCATARINA, 2025)
Rodovias (SIE/GECAR, 2024) e (DNIT, 2025)
Bairros (BARRA VELHA)

Elaborado por:

CINCATARINA

Dezembro/2025

ID	Localidade
1	Ponte Pênsil
2	Logdi Sul Transportes e Logística LTDA
3	Mercado e Açougue Ponto Certo
4	JLS S.A.
5	Posto Maiochi Ipiranga
6	Posto Maiochi Ipiranga
7	E.E.B. Conselheiro Astrogildo Odon Aguiar
8	Prefeitura Municipal de Barra Velha
9	Secretaria Municipal de Educação, Cultura e Desporto
10	Correio
11	Paróquia Divino Espirito Santo
12	Praça Lauro Loyola
13	Candeias Bella Vista Praia Hotel
14	Cristo Redentor
15	Unidade de Pronto Atendimento - UPA
16	Silva Tur Transportes
17	Havan S.A
18	Cebace Cristal Plano LTDA
19	Transben Transportes
20	E.B.M. Professora Antônia Gasino de Freitas
21	Komprão Koch Atacadista Barra Velha
22	Fort Atacadista
23	Super Campestrini
24	Milium tem de tudo
25	Rodoviária
26	Arena Beach Soccer
27	Porto de Pesca Artesanal
28	Costão dos Náufragos
29	Praça Horácio Martins
30	Rede Top Supermercados
31	Avanço Logística Serviço de Movimentação de Cargas LTDA
32	APAE - Associação de Pais e Amigos dos Excepcionais
33	E.E.B. David Pedro Espíndola
34	Atlântico Beach Bar
35	Condomínio Residencial Rôgga
36	Vila Açoriana Comfort Club
37	Costão Pedras Brancas e Negras
38	Parada Ferretti
39	Praia do Grant
40	E.B.M. Manoel Antônio de Freitas - Barra Velha
41	Maré Mansa Pescados
42	Komprão Koch Atacadista Itajuba

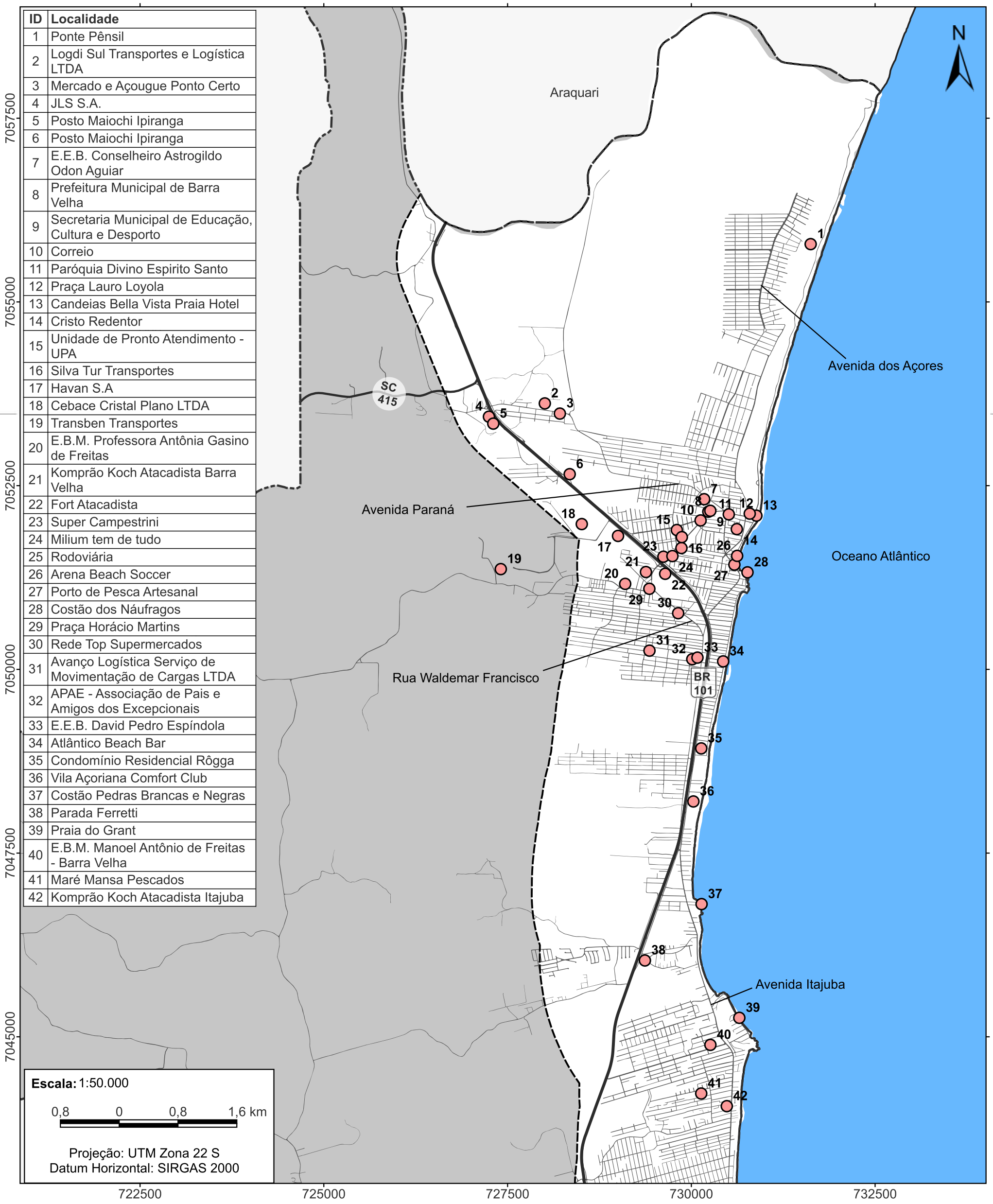

Legenda:

- Polos geradores de tráfego
- Vias urbanas
- Perímetro Urbano
- Limite Municipal
- Estado de Santa Catarina
- Municípios Catarinenses

POLOS GERADORES DE TRÁFEGO

GERAL

Localização:



Fonte:
Limite Municipal, Estado de SC (SEPLAN, 2018)
Perímetro Urbano: Lei nº 322/1979 (BARRA VELHA, 2022)
Vias urbanas (BARRA VELHA, 2022) e (CINCATARINA, 2025)
Rodovias (SIE/GECAR, 2024) e (DNIT, 2025)

Elaborado por:

CINCATARINA

Março/2026

PLANO DE MOBILIDADE URBANA - BARRA VELHA/SC

ID	Localidade
2	Logdi Sul Transportes e Logística LTDA
3	Mercado e Açougue Ponto Certo
4	JLS S.A.
5	Posto Maiochi Ipiranga
6	Posto Maiochi Ipiranga
7	E.E.B. Conselheiro Astrogildo Odon Aguiar
8	Prefeitura Municipal de Barra Velha
9	Secretaria Municipal de Educação, Cultura e Desporto
10	Correio
11	Paróquia Divino Espirito Santo
12	Praça Lauro Loyola
13	Candeias Bella Vista Praia Hotel
14	Cristo Redentor
15	Unidade de Pronto Atendimento - UPA
16	Silva Tur Transportes
17	Havan S.A
18	Cebace Cristal Plano LTDA
25	Rodoviária

N

Escala: 1:20.000

300 0 300 600 m

Projeção: UTM Zona 22 S
Datum Horizontal: SIRGAS 2000

7057000
7056000
7055000
7054000
7053000
7052000

727000 728000 729000 730000 731000

SC 415
BR 101
LOCALIDADE ESCALVADO
NOVA BARRA VELHA
JARDIM LOS ANGELES
JARDIM ICARAÍ
CENTRO
Avenida Paraná
Avenida dos Açores
Rua Vice-Prefeito José do Patrocínio de Oliveira

Legenda:
- Polos geradores de tráfego
- Edificações
- Vias urbanas
- Perímetro Urbano
- Bairros
- Limite Municipal
- Estado de Santa Catarina
- Municípios Catarinenses

POLOS GERADORES DE TRÁFEGO - A1

01/03

Localização:



Fonte:
Limite Municipal, Estado de SC (SEPLAN, 2018)
Perímetro Urbano: Lei nº 322/1979 (BARRA VELHA, 2022)
Vias urbanas (BARRA VELHA, 2022) e (CINCATARINA, 2025)
Rodovias (SIE/GECAR, 2024) e (DNIT, 2025)
Edificações: Base de dados "Open Buildings" - Google (SIRKO et al, 2021)

Elaborado por:
CINCATARINA
Março/2026

ID	Localidade
20	E.B.M. Professora Antônia Gasino de Freitas
21	Komprão Koch Atacadista Barra Velha
22	Fort Atacadista
23	Super Campestrini
24	Milium tem de tudo
26	Arena Beach Soccer
27	Porto de Pesca Artesanal
28	Costão dos Náufragos
29	Praça Horácio Martins
30	Rede Top Supermercados
31	Avanço Logística Serviço de Movimentação de Cargas LTDA
32	APAE - Associação de Pais e Amigos dos Excepcionais
33	E.E.B. David Pedro Espíndola
34	Atlântico Beach Bar
35	Condomínio Residencial Rôgga
36	Vila Açoriana Comfort Club
37	Costão Pedras Brancas e Negras

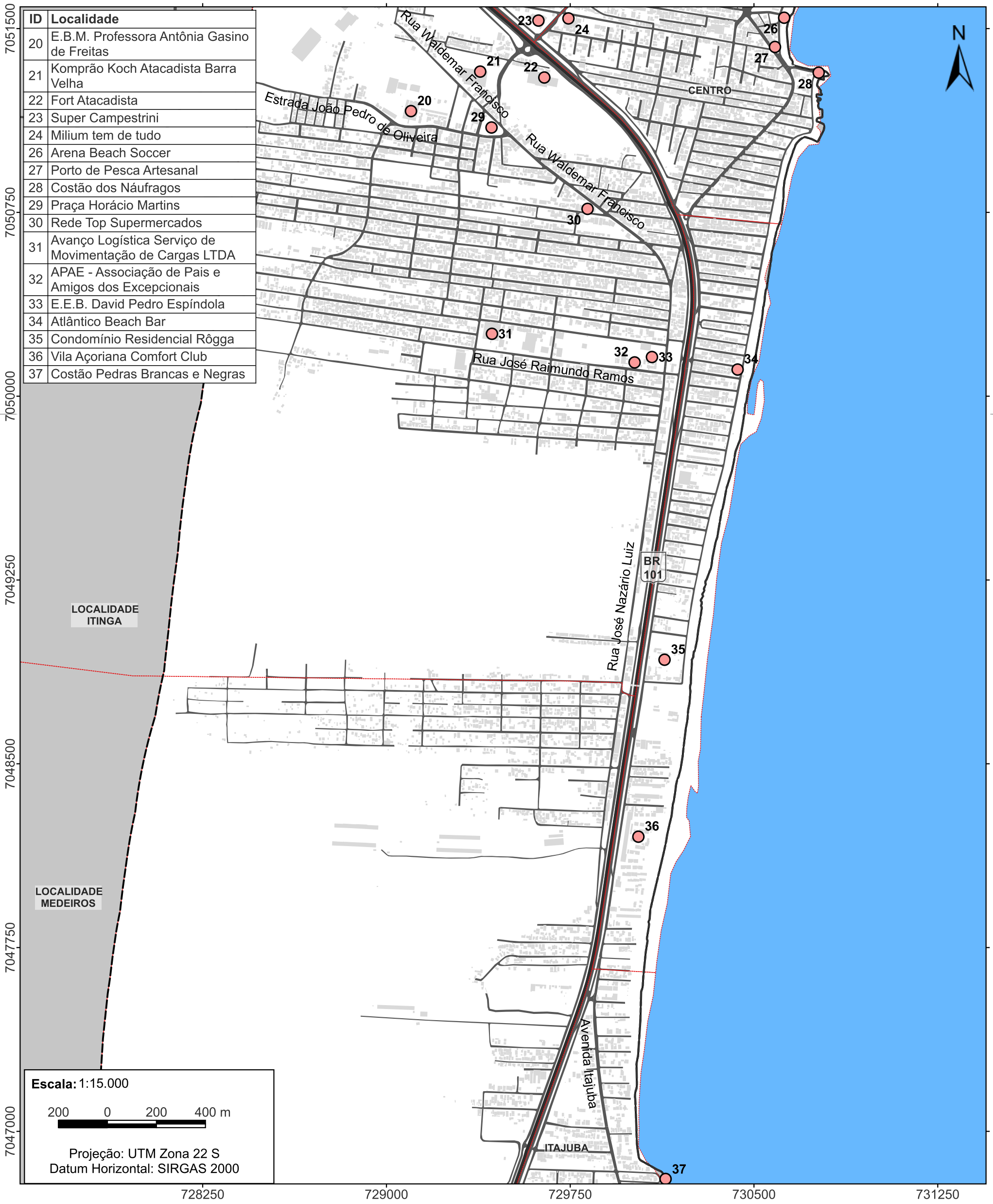

Legenda:

- Polos geradores de tráfego
- Edificações
- Vias urbanas
- Perímetro Urbano
- Bairros
- Limite Municipal
- Estado de Santa Catarina

POLOS GERADORES DE TRÁFEGO - B1

02/03

Localização:



Fonte:
Limite Municipal, Estado de SC (SEPLAN, 2018)
Perímetro Urbano: Lei nº 322/1979 (BARRA VELHA, 2022)
Vias urbanas (BARRA VELHA, 2022) e (CINCATARINA, 2025)
Rodovias (SIE/GECAR, 2024) e (DNIT, 2025)
Edificações: Base de dados "Open Buildings" - Google (SIRKO et al, 2021)

Elaborado por:

CINCATARINA

Março/2026

ID	Localidade
38	Parada Ferretti
39	Praia do Grant
40	E.B.M. Manoel Antônio de Freitas - Barra Velha
41	Maré Mansa Pescados
42	Komprão Koch Atacadista Itajuba

N

38

39

40

41

42

BR 101

NOVA ESPERANÇA

LOCALIDADE MEDEIROS

ITAJUBA

Rua Rita de Cássia Coelho Ramos

Rua Paulino André Borges

Rua José Quintino Pereira

Avenida Itajuba

Rua Cirino Antônio Cabral

Balneário Piçaras

7046250
7045500
7044750
7044000
7043250
7042500

728250
729000
729750
730500
731250

Escala: 1:15.000

200 0 200 400 m

Projeção: UTM Zona 22 S
Datum Horizontal: SIRGAS 2000

Legenda:

- Polos geradores de tráfego
- Edificações
- Vias urbanas
- Perímetro Urbano
- Bairros
- Limite Municipal
- Estado de Santa Catarina
- Municípios Catarinenses

POLOS GERADORES DE TRÁFEGO - C1

03/03

Localização:



Fonte:
Limite Municipal, Estado de SC (SEPLAN, 2018)
Perímetro Urbano: Lei nº 322/1979 (BARRA VELHA, 2022)
Vias urbanas (BARRA VELHA, 2022) e (CINCATARINA, 2025)
Rodovias (SIE/GECAR, 2024) e (DNIT, 2025)
Edificações: Base de dados "Open Buildings" - Google (SIRKO et al, 2021)

Elaborado por:

CINCATARINA

Março/2026

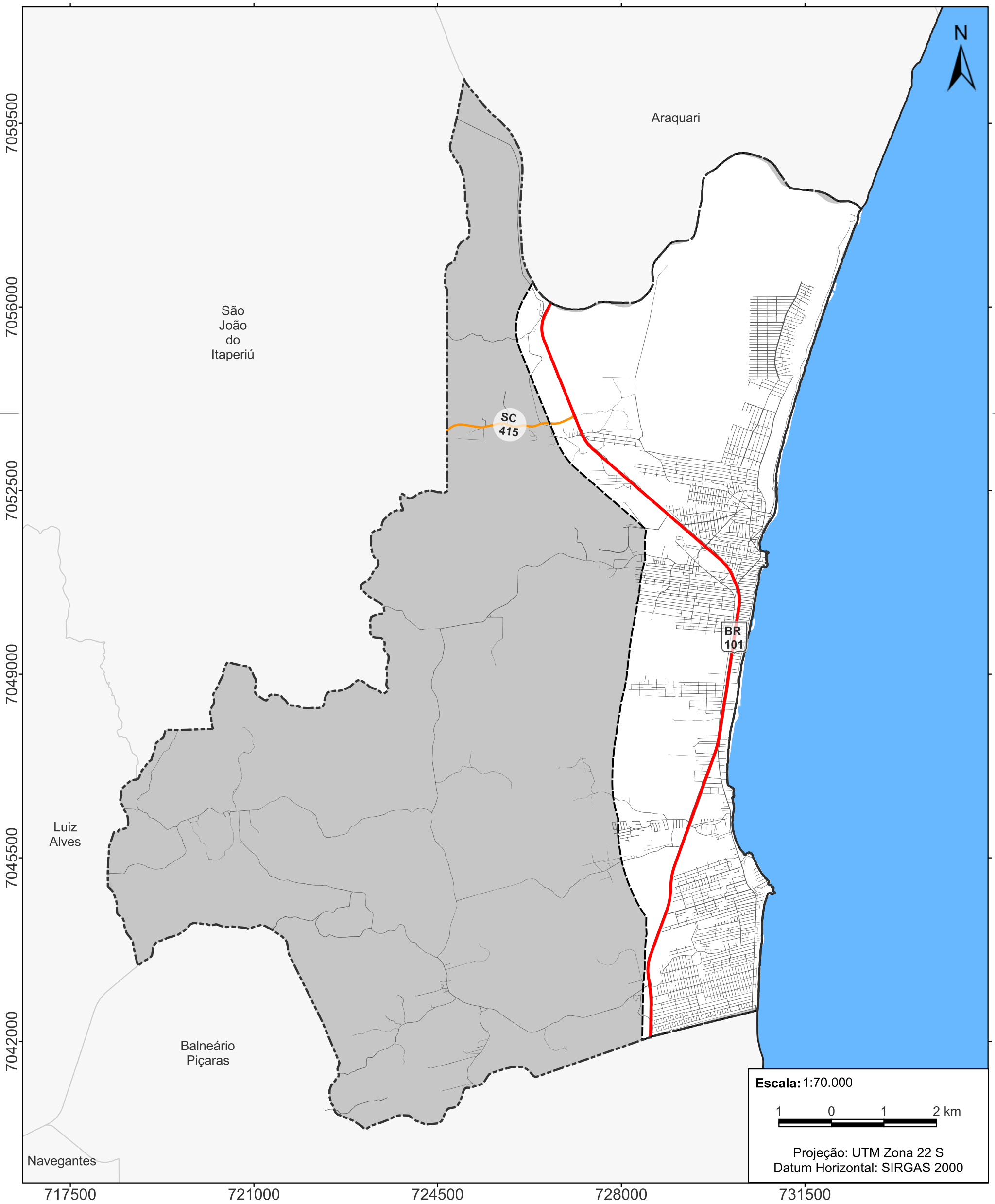

RODOVIAS NO MUNICÍPIO

Legenda:

- Rodovia estadual
- Rodovia federal
- Vias urbanas
- Perímetro Urbano
- Limite Municipal
- Estado de Santa Catarina
- Municípios Catarinenses

Localização:



Fonte:
Limite Municipal, Estado de SC (SEPLAN, 2018)
Perímetro Urbano: Lei nº 322/1979 (BARRA VELHA, 2022)
Vias urbanas (BARRA VELHA, 2022) e (CINCATARINA, 2025)
Rodovias (SIE/GECAR, 2024) e (DNIT, 2025)

Elaborado por:

CINCATARINA

Fevereiro/2026

BAIRROS:

1 - CENTRO
2 - ITAJUBA
3 - JARDIM ICARAÍ
4 - JARDIM LOS ANGELES
5 - LOCALIDADE ESCALVADO
6 - LOCALIDADE ITINGA
7 - LOCALIDADE MEDEIROS
8 - LOCALIDADE RIO DO PEIXE
9 - MEDEIROS
10 - NOVA BARRA VELHA
11 - NOVA ESPERANÇA
12 - PEDRAS BRANCAS
13 - PENÍNSULA
14 - QUINTA DOS AÇORIANOS
15 - RIO NOVO
16 - SÃO CRISTOVÃO
17 - SERTÃOZINHO
18 - TABULEIRO
19 - VILA NOVA
20 - VILA PARAGUAI

N

Araquari

São João do Itaperiú

Luiz Alves

Balneário Piçaras

Navegantes

Oceano Atlântico

Avenida Paraná

Avenida dos Açores

Rua Waldemar Francisco

Avenida Itajuba

SC 415

BR 101

7059500
7056000
7052500
7049000
7045500
7042000

717500
721000
724500
728000
731500

Escala: 1:70.000

1 0 1 2 km

Projeção: UTM Zona 22 S
Datum Horizontal: SIRGAS 2000

Legenda:

- Perímetro Urbano
- Bairros
- Limite Municipal
- Estado de Santa Catarina
- Municípios Catarinenses

Integração Global

Baixa — Alta

SINTAXE ESPACIAL - INTEGRAÇÃO GLOBAL

Localização:



Fonte:
Limite Municipal, Estado de SC (SEPLAN, 2018)
Perímetro Urbano: Lei nº 322/1979 (BARRA VELHA, 2022)
Vias urbanas (BARRA VELHA, 2022) e (CINCATARINA, 2025)
Rodovias (SIE/GECAR, 2024) e (DNIT, 2025)
Bairros (BARRA VELHA)

Elaborado por:

CINCATARINA

Janeiro/2026

BAIRROS:

1 - CENTRO
2 - ITAJUBA
3 - JARDIM ICARAÍ
4 - JARDIM LOS ANGELES
5 - LOCALIDADE ESCALVADO
6 - LOCALIDADE ITINGA
7 - LOCALIDADE MEDEIROS
8 - LOCALIDADE RIO DO PEIXE
9 - MEDEIROS
10 - NOVA BARRA VELHA
11 - NOVA ESPERANÇA
12 - PEDRAS BRANCAS
13 - PENÍNSULA
14 - QUINTA DOS AÇORIANOS
15 - RIO NOVO
16 - SÃO CRISTOVÃO
17 - SERTÃOZINHO
18 - TABULEIRO
19 - VILA NOVA
20 - VILA PARAGUAI

N

Araquari

São João do Itaperiú

Luiz Alves

Balneário Piçaras

Navegantes

Oceano Atlântico

Avenida Paraná

Avenida dos Açores

Rua Waldemar Francisco

Avenida Itajuba

SC 415

BR 101

7059500
7056000
7052500
7049000
7045500
7042000

717500
721000
724500
728000
731500

Escala: 1:70.000

1 0 1 2 km

Projeção: UTM Zona 22 S
Datum Horizontal: SIRGAS 2000

Legenda:

- Perímetro Urbano
- Bairros
- Limite Municipal
- Estado de Santa Catarina
- Municípios Catarinenses

Escolha Global

Baixa — Alta

SINTAXE ESPACIAL - ESCOLHA GLOBAL

Localização:



Fonte:
Limite Municipal, Estado de SC (SEPLAN, 2018)
Perímetro Urbano: Lei nº 322/1979 (BARRA VELHA, 2022)
Vias urbanas (BARRA VELHA, 2022) e (CINCATARINA, 2025)
Rodovias (SIE/GECAR, 2024) e (DNIT, 2025)
Bairros (BARRA VELHA)

Elaborado por:

CINCATARINA

Janeiro/2026

PLANO DE MOBILIDADE URBANA - BARRA VELHA/SC

BAIRROS:

1 - CENTRO
2 - ITAJUBA
3 - JARDIM ICARAÍ
4 - JARDIM LOS ANGELES
5 - LOCALIDADE ESCALVADO
6 - LOCALIDADE ITINGA
7 - LOCALIDADE MEDEIROS
8 - LOCALIDADE RIO DO PEIXE
9 - MEDEIROS
10 - NOVA BARRA VELHA
11 - NOVA ESPERANÇA
12 - PEDRAS BRANCAS
13 - PENÍNSULA
14 - QUINTA DOS AÇORIANOS
15 - RIO NOVO
16 - SÃO CRISTOVÃO
17 - SERTÃOZINHO
18 - TABULEIRO
19 - VILA NOVA
20 - VILA PARAGUAI

N

Araquari

São João do Itaperiú

Luiz Alves

Balneário Piçaras

Navegantes

Oceano Atlântico

Avenida dos Açores

Avenida Paraná

Rua Waldemar Francisco

Avenida Itajuba

SC 415

BR 101

7059500
7056000
7052500
7049000
7045500
7042000

717500
721000
724500
728000
731500

Escala: 1:70.000

1 0 1 2 km

Projeção: UTM Zona 22 S
Datum Horizontal: SIRGAS 2000

Legenda:

- Vias principais
- Vias urbanas
- Perímetro Urbano
- Bairros
- Limite Municipal
- Estado de Santa Catarina
- Municípios Catarinenses

VIAS PRINCIPAIS

Localização:



Fonte:
Limite Municipal, Estado de SC (SEPLAN, 2018)
Perímetro Urbano: Lei nº 322/1979 (BARRA VELHA, 2022)
Vias urbanas (BARRA VELHA, 2022) e (CINCATARINA, 2025)
Rodovias (SIE/GECAR, 2024) e (DNIT, 2025)
Bairros (BARRA VELHA)

Elaborado por:

CINCATARINA

Janeiro/2026

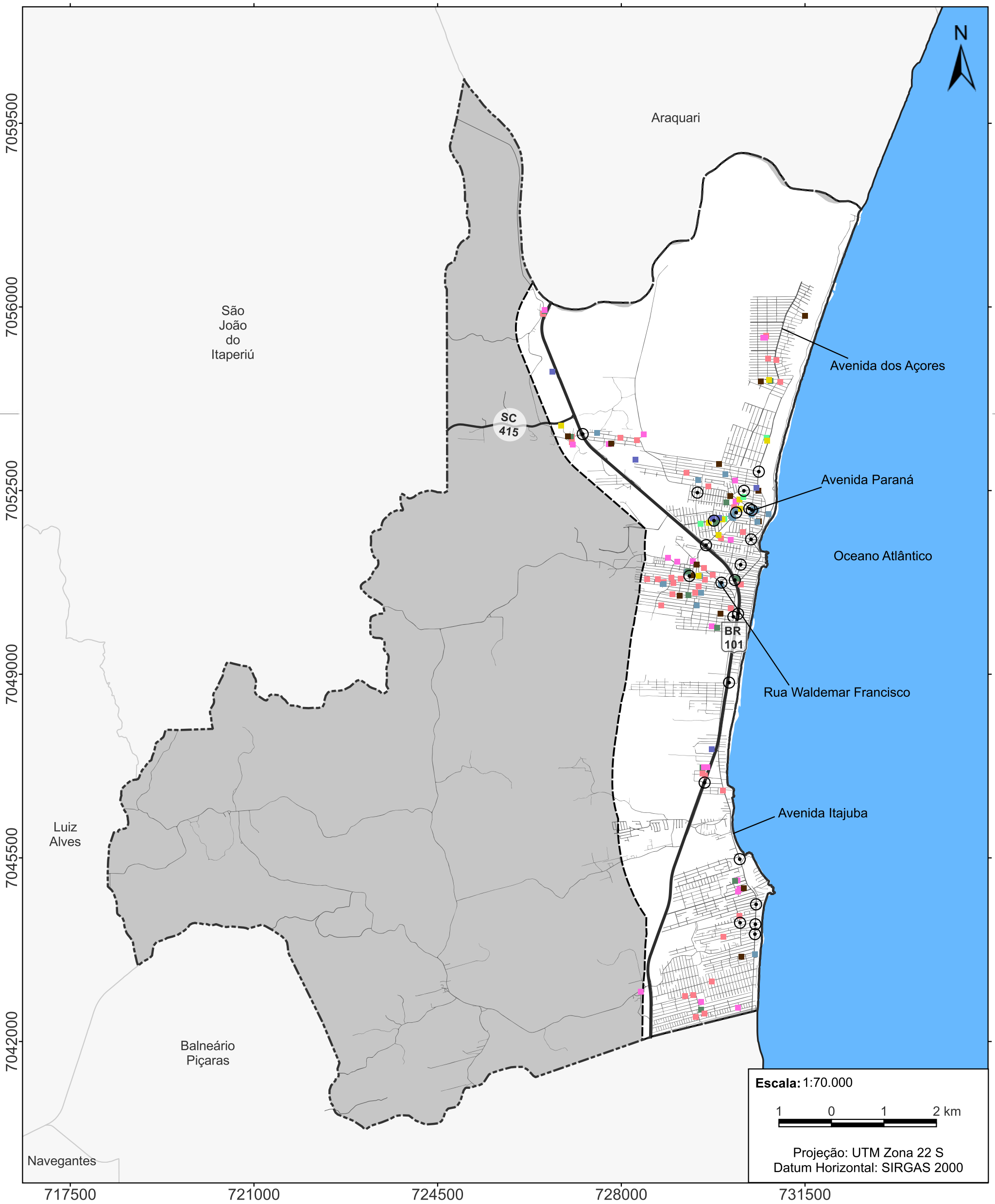

Legenda:

- Pontos de conflito
- Vias urbanas
- Perímetro Urbano
- Limite Municipal
- Estado de Santa Catarina
- Municípios Catarinenses

Edificações institucionais:

- Administração
- Assistêncial
- Cultura, lazer e esportes
- Educação
- Judiciário
- Religioso
- Saúde
- Segurança

PONTOS DE CONFLITO

Localização:



Fonte:
Limite Municipal, Estado de SC (SEPLAN, 2018)
Perímetro Urbano: Lei nº 322/1979 (BARRA VELHA, 2022)
Vias urbanas (BARRA VELHA, 2022) e (CINCATARINA, 2025)
Rodovias (SIE/GECAR, 2024) e (DNIT, 2025)

Elaborado por:

CINCATARINA

Fevereiro/2026

Nome	Nº de sinistros
Avenida Itajuba	64
Avenida Paraná	27
Avenida Santa Catarina	25
Avenida Governador Celso Ramos	24
Rua Miranda Coutinho	17
Rua Waldemar Francisco	15
Avenida Simas	14
Rua Cirino Antônio Cabral	14
Rodovia Governador Mário Covas	11
Avenida Beira Mar	10
Avenida Prefeito Ademar José dos Passos (Mazico)	10
Avenida Avelino José Borges	9
Marginal da BR-101	9
Rua José Nazário Luiz	9
Estrada João Pedro de Oliveira	8
Avenida dos Açores	5
Avenida Prefeito Thiago Aguiar	5
Rua Ambrósio Melchioretto	5
Rua Antônia Higina da Graça Moura	5
Rua Doutor Plácido Gomes de Oliveira	5
Rua Bento José Luiz	4
Rua Bernardo Aguiar	4
Rua Josino Emílio Gomes	4
Rua Manoel Corrêa	4
Rua Rondônia	4
Rua Vice-Prefeito José do Patrocínio de Oliveira	4
Rua Evaristo Lopes Dutra	3
Rua Figueirinha	3
Rua Francisco Gomes	3
Rua Ipiranga	3
Rua João Espíndola	3
Rua João Fernandes da Costa	3
Rua João Virgílio Nunes	3
Rua José Atta Michereff	3
Rua Lauro Antunes Ramos	3
Rua Manoel José da Rosa	3
Rua Maria de Souza Santos	3
Rua Mauri da Cunha	3
Rua Narciso Manoel Ribeiro	3
Rua Pedras Negras	3
Rua Silvério Bertolino Ribeiro	3
Rua Tereza Pires Rosa	3
Nº total de sinistros	**363**

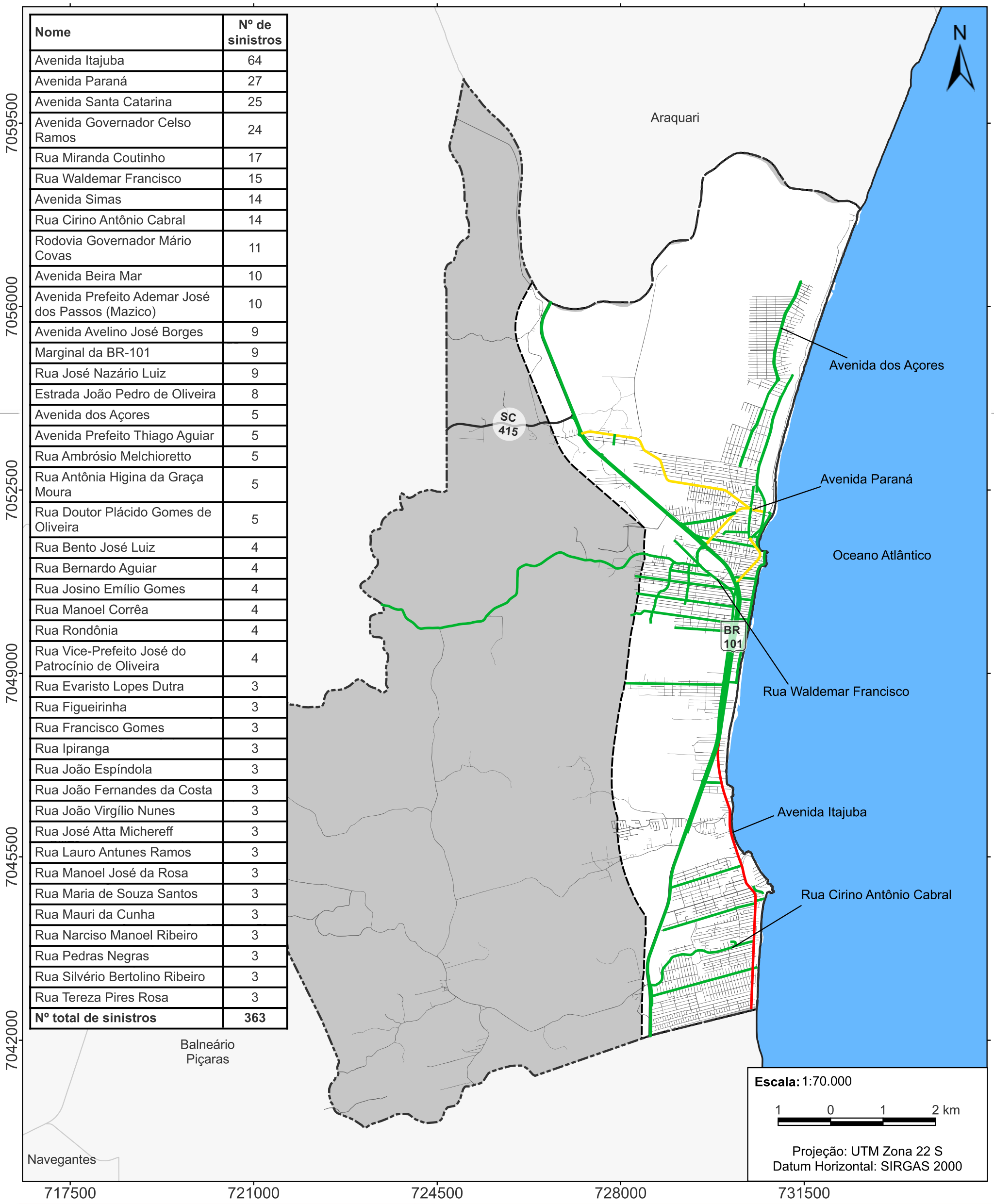

Legenda:

- Vias urbanas
- Perímetro Urbano
- Limite Municipal
- Estado de Santa Catarina
- Municípios Catarinenses

Número de sinistros por via:

- 3 - 20
- 20 - 40
- 40 - 60
- 60 - 64

SINISTROS DE TRÂNSITO

Localização:



Fonte:
Limite Municipal, Estado de SC (SEPLAN, 2018)
Perímetro Urbano: Lei nº 322/1979 (BARRA VELHA, 2022)
Vias urbanas (BARRA VELHA, 2022) e (CINCATARINA, 2025)
Rodovias (SIE/GECAR, 2024) e (DNIT, 2025)
Número de sinistros - sinistros por vias no no ano de 2025 (PMSC, 2025)

Elaborado por:

CINCATARINA

Fevereiro/2026

Reunião	Bairros
I	Localidade Escalvado, Sertãozinho, Vila Nova, Jardim Los Angeles, Vila Paraguai e Jardim Icaraí
II	Quinta dos Açorianos, Península, Nova Barra Velha e Centro
III	Localidade Itinga, São Cristovão, Tabuleiro e Pedras Brancas
IV	Rio Novo, Localidade Rio do Peixe, Localidade de Medeiros, Medeiros, Nova Esperança, Itajuba

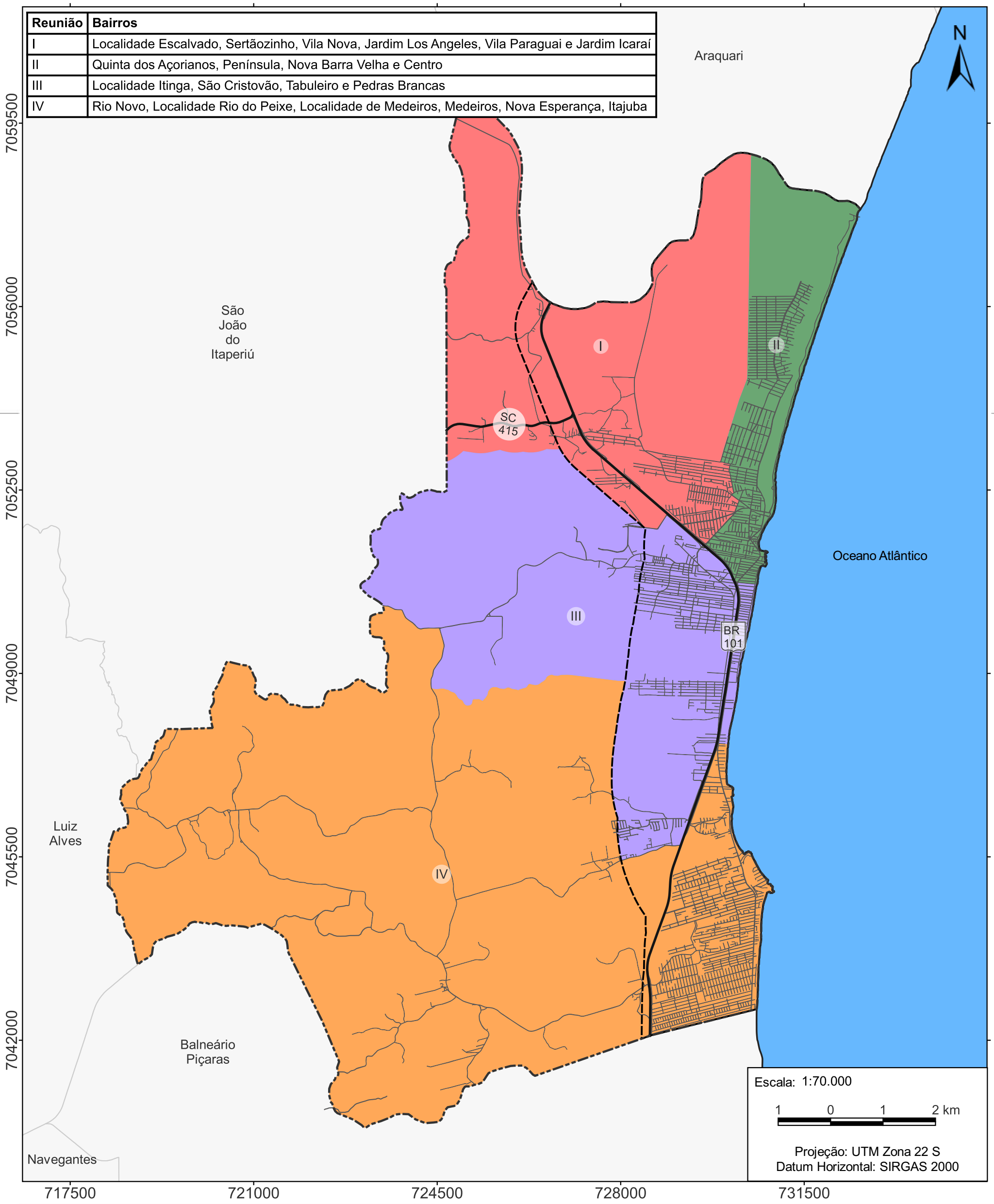

Legenda:

- Estado de Santa Catarina
- Perímetro Urbano
- Rodovias
- Vias urbanas

Divisão das reuniões comunitárias:

- Reunião Comunitária I
- Reunião Comunitária II
- Reunião Comunitária III
- Reunião Comunitária IV

REUNIÕES COMUNITÁRIAS

Localização:



Fonte:

Limite Municipal, Estado de SC (SEPLAN, 2018)
Perímetro Urbano: Lei nº 322/1979 (BARRA VELHA, 2022)
Vias urbanas (BARRA VELHA, 2022) e (CINCATARINA, 2025)
Rodovias (SIE/GECAR, 2024) e (DNIT, 2025)

Elaborado por:

CINCATARINA

Janeiro/2026

PLANO DE MOBILIDADE URBANA - BARRA VELHA/SC

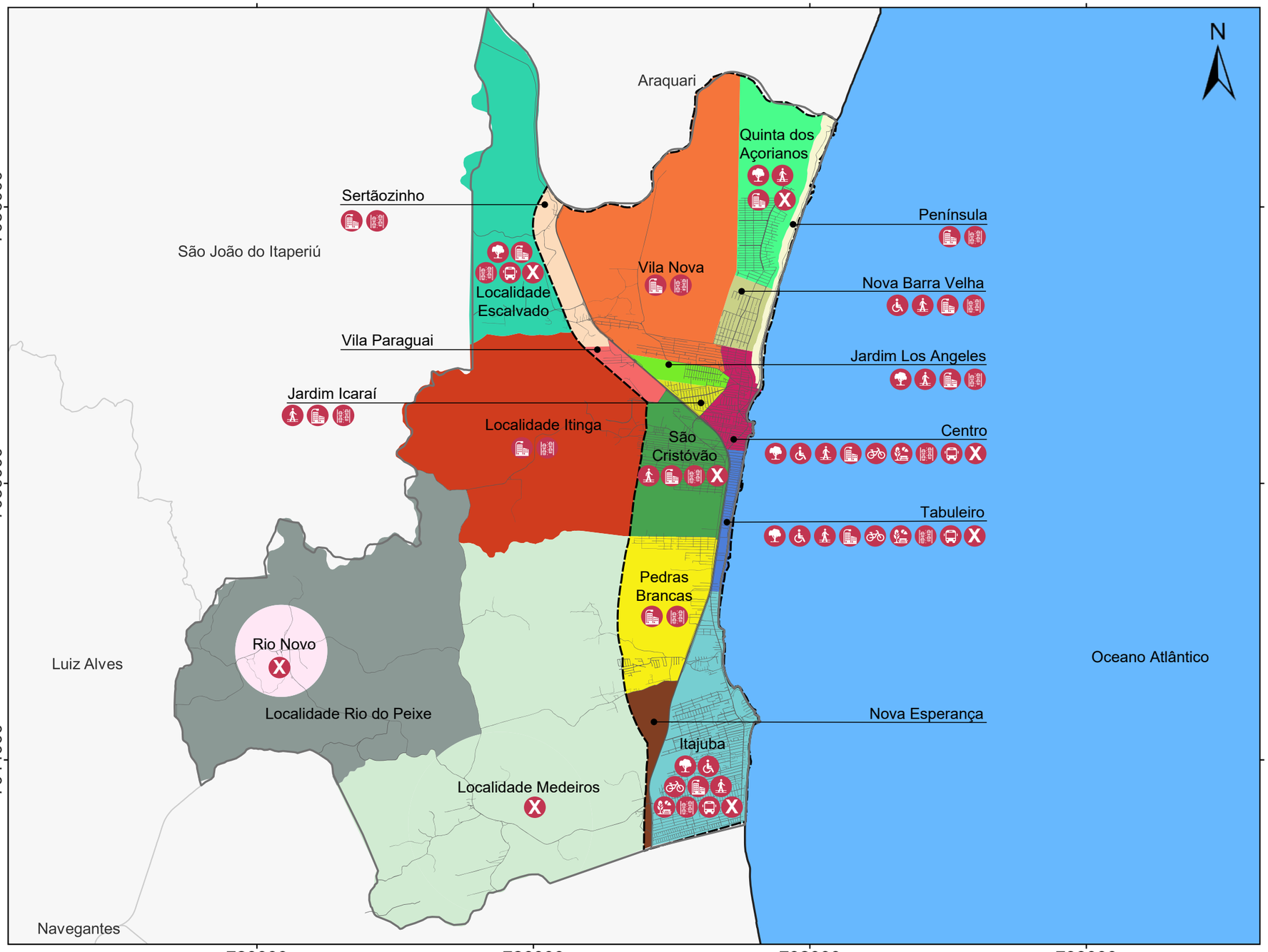

Centro - 30 participações

13,33%	13,33%	63,33%	76,67%	3,33%	16,67%	0%	93,33%	6,67%	3,33%

Itajuba - 80 participações

5%	3,75%	27,50%	67,50%	7,50%	3,75%	0%	66,25%	3,75%	17,50%

Jardim Icaraí - 02 participações

0%	0%	100%	100%	0%	0%	0%	100%	0%	0%

Jardim Los Angeles - 05 participações

40%	0%	20%	40%	0%	0%	0%	100%	0%	0%

Localidade Escalvado - 10 participações

10%	0%	0%	60%	0%	0%	0%	50%	10%	20%

Localidade Itinga - 01 participação

0%	0%	0%	100%	0%	0%	0%	100%	0%	0%

Localidade Medeiros - 02 participações

0%	0%	0%	0%	0%	0%	0%	0%	0%	100%

Nova Barra Velha - 03 participações

0%	33,33%	33,33%	100%	0%	0%	0%	100%	0%	0%

Pedras Brancas - 03 participações

0%	0%	0%	33,33%	0%	0%	0%	66,67%	0%	0%

Península - 01 participação

0%	0%	0%	100%	0%	0%	0%	100%	0%	0%

Quinta dos Açorianos - 25 participações

4%	0%	4%	72%	0%	0%	0%	0%	0%	32%

Rio Novo - 01 participação

0%	0%	0%	0%	0%	0%	0%	0%	0%	100%

São Cristóvão - 09 participações

0%	0%	55,56%	100%	0%	0%	0%	88,89%	0%	11,11%

Sertãozinho - 01 participação

0%	0%	0%	100%	0%	0%	0%	100%	0%	0%

Tabuleiro - 42 participações

19,05%	4,76%	64,29%	83,33%	14,29%	7,14%	0%	92,86%	2,38%	2,38%

Vila Nova - 01 participação

0%	0%	0%	100%	0%	0%	0%	100%	0%	0%

Legenda:

- Estado de Santa Catarina
- Limite Municipal
- Perímetro Urbano
- Vias urbanas
- Arborização nas calçadas
- Acessibilidade
- Calçada Pública
- Iluminação Pública
- Malha cicloviária
- Mobiliário Urbano
- X Nenhuma das opções anteriores
- Paraciclo
- Pavimentação
- Ponto de Ônibus

Localização:



Elaborado por:

CINCATARINA

Março/2026

INFRAESTRUTURA EXISTENTE

Escala: 1:95.000

0 1,9 3,8 km

Projeção: UTM Zona 22 S
Datum Horizontal: SIRGAS 2000

Fonte:

Estado de Santa Catarina: SEPLAN 2013
Limite Municipal: Barra Velha 2022
Perímetro Urbano: Barra Velha (Lei municipal 322/1979)
Vias urbanas: Barra Velha 2022 e CINCATARINA 2025

FLUXO DIÁRIO NAS VIAS PRINCIPAIS

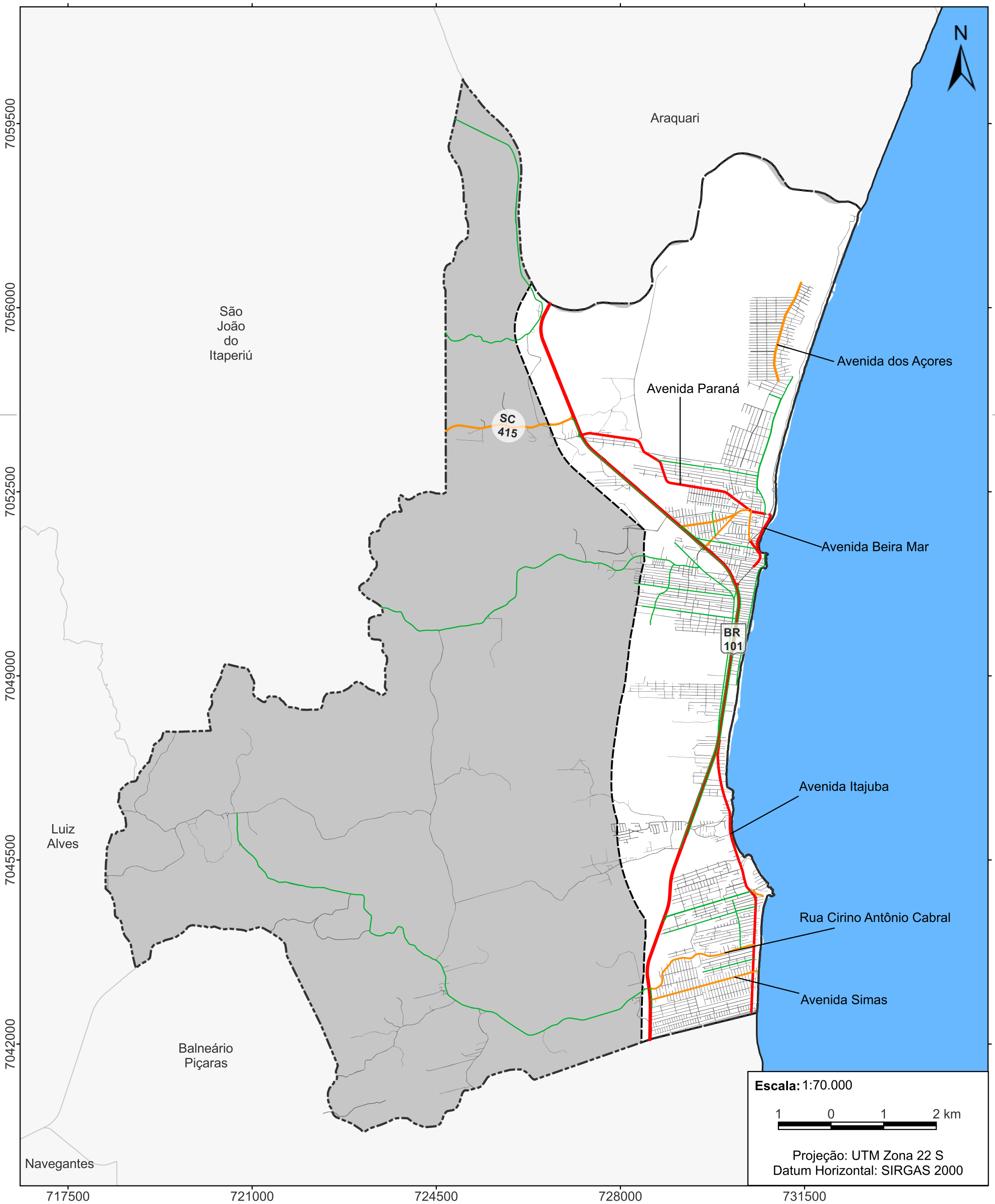

Legenda:

- Vias urbanas
- Perímetro Urbano
- Limite Municipal
- Estado de Santa Catarina
- Municípios Catarinenses

Fluxo diário:

- Alto
- Moderado
- Leve

Localização:



Fonte:
Limite Municipal, Estado de SC (SEPLAN, 2018)
Perímetro Urbano: Lei nº 322/1979 (BARRA VELHA, 2022)
Vias urbanas (BARRA VELHA, 2022) e (CINCATARINA, 2025)
Rodovias (SIE/GECAR, 2024) e (DNIT, 2025)

Elaborado por:

CINCATARINA

Março/2026

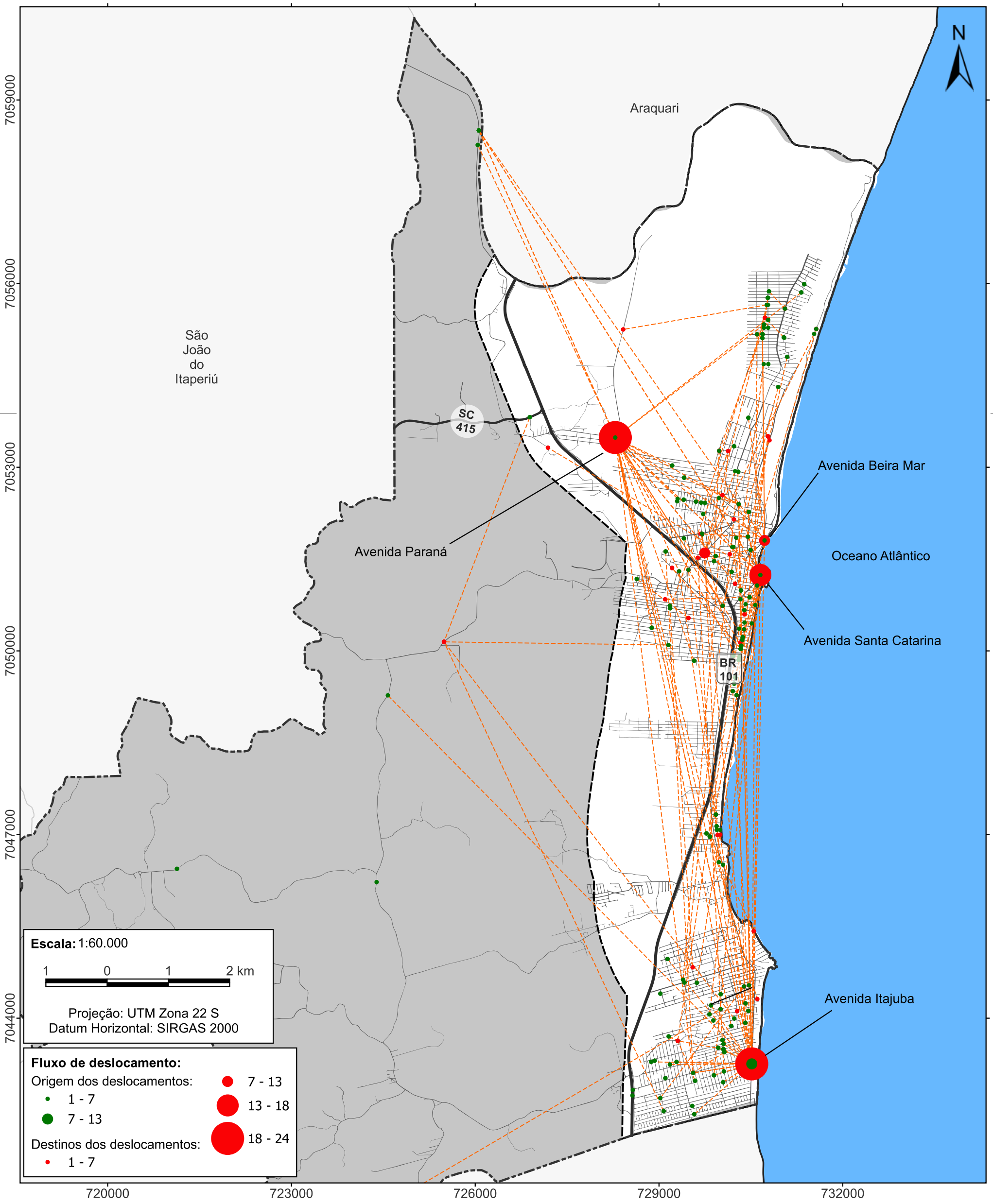

Legenda:

- Conexões entre origem e destino
- Vias urbanas
- Perímetro Urbano
- Limite Municipal
- Estado de Santa Catarina
- Municípios Catarinenses

ORIGEM E DESTINO (AMOSTRAGEM)

Localização:



Fonte:
Limite Municipal, Estado de SC (SEPLAN, 2018)
Perímetro Urbano: Lei nº 322/1979 (BARRA VELHA, 2022)
Vias urbanas (BARRA VELHA, 2022) e (CINCATARINA, 2025)
Rodovias (SIE/GECAR, 2024) e (DNIT, 2025)
Origem e destino: localização dos pontos de origem e destino com base nos endereços preenchidos nos respectivos campos do formulário.

Elaborado por:

CINCATARINA

Março/2026

PLANO DE MOBILIDADE URBANA
Barra Velha | SC

O plano de mobilidade urbana busca promover a qualificação do transporte sustentável (ativo e coletivo), o desenvolvimento urbano compacto por meio da miscigenação das atividades complementares nos bairros e a distribuição equitativa das oportunidades urbanas no território municipal. As diretrizes estabelecidas pelo Plano corroboram para redução das emissões de poluentes no setor de transporte através do desestímulo à utilização de veículos individuais motorizados, apresentando assim, soluções viáveis para o desenvolvimento orientado ao transporte sustentável e para a formação mais humanizada da cidade.

O Consórcio Público Interfederativo Nacional CINCATARINA é um consórcio Público, Multifinalitário, constituído na forma de associação Pública com personalidade jurídica de direito público e natureza autárquica interfederativa.

CINCATARINA
CNPJ: 12.075.748/0001-32
www.cincatarina.sc.gov.br
cincatarina@cincatarina.sc.gov.br

Sede do CINCATARINA
Rua General Liberato Bittencourt, 1885, 13º Andar, Sala 1305,
Bairro Canto Florianópolis/Estado de Santa Catarina – CEP 88.070-800
Telefone: (48) 3380 1620

Central Executiva do CINCATARINA
Rua Nereu Ramos, 650, 1º Andar, Sala 102, Centro
Fraiburgo/Estado de Santa Catarina – CEP 89.580-005
Telefone: (48) 3380 1621